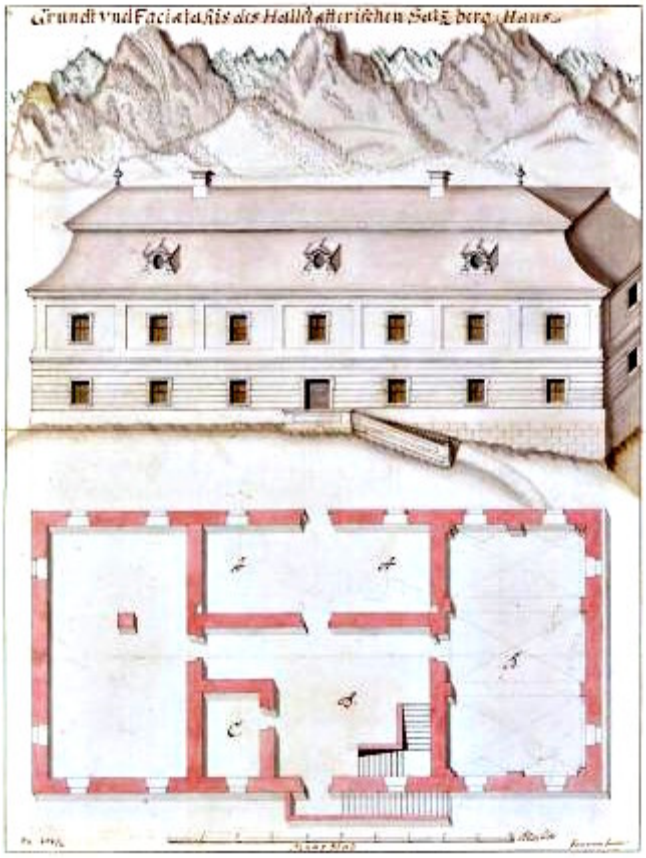

Inhaltsverzeichnis

EINLEITUNG **2**

DAS FINANZ- UND HOFKAMMERARCHIV IN WIEN **3**
Entwicklung des Archivs 3
Die Bestände des Hofkammerarchivs 4
1. Die Finanzverwaltung vor 1527. 4
2. Die Akten der alten Hofkammer (1527-1749) 4
3. Die Akten der neuen Hofkammer (1762-1848) 5
Die Bestände des Finanzarchivs 5
Für das Untersuchungsgebiet relevante Bestände 6

PLANBESTÄNDE MIT BEZUG ZUM WELTERBEGEBIET **7**
Signaturen 7
Nichtmetrische Längenmaße 8
Planverzeichnis 8
Planfarben 24

PLANWIEDERGABE **25**

Einleitung

Hallstatt im oberösterreichischen Salzkammergut gilt als Denkmalgebiet von so herausragender Bedeutung, dass es seit 1997 in die "World Cultural Heritage" Liste der UNESCO aufgenommen ist.
Definiert man Single Factory Towns als Ansiedlungen, in denen ein einziges Unternehmen den gesamten Lebensvollzug strukturiert, so kann Hallstatt als ein europäischer Prototyp dieser Siedlungsform gelten.

Die Verarbeitung der im Salzbergbau Hallstatt gewonnenen Sole erfolgte im historischen Zeitraum seit 1305 und erforderte bereits zu dieser frühen Zeit eine entsprechende Betriebskonzentration mit spezifischen Arbeits- und Organisationsformen sowie Technologien und Transportstrukturen.

Im Rahmen eines Bauforschungsprojekts wird vom Autor das Kerngebiet "Markt", welches 1750 durch eine Brandkatastrophe in wesentlichen Bereichen zerstört und in der Folgezeit baulich überformt wurde, untersucht. Dabei wird mit Hilfe industriearchäologischer Methoden die bauliche beziehungsweise betrieblich-funktionale Entwicklung des Untersuchungsgebietes analysiert und rekonstruiert werden.

In der Folge werden jene Teile der rezenten Bebauungs- und Wegestruktur erfasst, die sich mit der ursprünglichen Struktur decken. Dieser Prozess kann als eine Analogie zu einem Palimpsest gesehen werden, dessen getilgter, ursprünglicher Text noch durchschimmert und möglicherweise den neueren Text beeinflusst oder gar prägt. Im Vergleich zur gegenwärtigen Nutzung des Untersuchungsgebietes als Wohn- und Gewerbegebiet soll die Beständigkeit und Tauglichkeit der ursprünglich industriellen städtebaulichen Muster für spätere Umnutzungen aufgezeigt werden.

Im Zuge einer Quellenedition werden alle greifbaren Katastralmappen, Lage- und Baupläne aus den verschiedensten Archivbeständen inventarisiert und mit modernster Bildverarbeitungstechnologie digital erfasst. Ohne dabei die Originale weiter zu berühren und damit zu gefährden, werden in der Folge diese Datensätze in getrennt gehaltenen Layern "digital restauriert". Durch diese Vorgangsweise können die Planinhalte verdeutlicht werden, ohne dass dabei die überkommene Bildinformation verloren geht.

Mit dieser Arbeit wird ein Zwischenergebnis der Quellenedition, die Planbestände des Wiener Finanz- und Hofkammerarchivs vorgelegt.

Das Finanz- und Hofkammerarchiv in Wien

In der Hofkammer wurde bis 1848 die zentralen Finanzverwaltung der Habsburgermonarchie durchgeführt. Zu den Aufgaben der Hofkammer zählten neben der eigentlichen Finanzverwaltung auch die Agenden von Wirtschaft, Handel, Bergbau, Bauten, Kredit, Geldwesen und Verkehr. Darüber hinaus wurden auch die Repräsentations- und Hofstaatsauslagen verwaltet. Der umfangreiche schriftliche Verkehr der Hofkammer wurde in einem eigenen Archiv gesammelt, welches in seiner Eigenart immer noch besteht und als eine Abteilung des Österreichischen Staatsarchivs geführt wird.

Seit 1848 ist das Hofkammerarchiv im 1. Wiener Gemeindebezirk in der Johannesgasse 6 eingerichtet. Die Akten des Finanzarchivs liegen im Zentralarchiv des Österreichischen Staatsarchiv in Wien - Erdberg.
Die Direktion für beide Abteilungen befindet sich im Hofkammerarchiv, wo bereits Franz Grillparzer als Direktor tätig war.

Entwicklung des Archivs[1]

Das Hofkammerarchiv ist das älteste Archiv Wiens. Die erste Erwähnung findet sich 1578 unter dem Namen "alte Kammerregistratur". Die Hofkammer, 1527 von Ferdinand I. begründet, wurde im Lauf der Jahrhunderte zu einem "Superministerium", einem Vorläufer eines Finanz-, Handels-, Wirtschafts-, Bergbau- und Verkehrsministeriums. Ihre alten "Acta" wurden im 16. Jahrhundert von der laufenden Registratur getrennt, in eigenen Räumlichkeiten untergebracht und von einem eigens dafür bestellten Beamten betreut.
Die Archivräumlichkeiten befanden sich ab 1583 im alten Kaiserspital, am Ort des heutigen Ballhausplatzes.[2] Im Jahre 1848 wurde unter der Archivdirektion Franz Grillparzer das mittlerweile stark gewachsene Archiv übersiedelt. Das für diesen Zweck geschaffenes Bauwerk, der "Neubau" in der Johannesgasse gilt als der ältesten Archivzweckbau Österreichs.

Das Gebäude bildet mit der originalen Archiveinrichtung, (u. a. Direktionszimmer Grillparzers) ein einzigartigen herausragendes Ensemble der Biedermeierzeit. Aus denkmalschützerischen Überlegungen wurde das Hofkammerarchiv auch nicht in das Zentralarchiv in Wien-Erdberg übersiedelt, sondern blieb in seinem ursprünglichen Ort einheitlich erhalten.

Die Hofkammer selbst wurde 1848 durch mehrere Ministerien ersetzt, der Name Hofkammerarchiv blieb jedoch erhalten[3] , wohl auch um Verwechslungen mit den Finanzarchiv zu vermeiden. Hofkammerarchiv und Finanzarchiv blieben sich inhaltlich nahe, und wurden aus Einsparungsgründen 1947 miteinander vereinigt.

Die Bestände des Hofkammerarchivs

Die Bestände des Hofkammerarchivs umfassen, verteilt auf sieben Geschoßen mit je 270 Quadratmetern, 70 000 archivalische Einheiten.

Nach ihrer Entstehungszeit erfolgte eine Unterteilung in drei Gruppen:

1. Die Finanzverwaltung vor 1527.

Um 1500, mit dem Wachsen des habsburgischen Herrschaftsgebietes, wurde eine "Raitkammer"[4] für die NÖ. Lande eingerichtet. Sie besorgte nicht nur die Verwaltung des Kammerguts sondern auch die Rechtssprechung für die Kammer-Untertanen und die gesamte Rechnungskontrolle. Aus dieser frühen Zeit haben sich wenige Dokumente erhalten. Die älteste Urkunde des Archivs, ein Diplom Friedrichs I., stammt aus dem Jahre 1180. Neben der nur bruchstückhaften Überlieferung wird die Forschung noch dadurch erschwert, dass im 18. und 19. Jahrhundert wesentliche Dokumente der ältesten zentralen Finanzverwaltung vom Hofkammerarchiv an das Haus-, Hof- und Staatsarchiv abgetreten wurden.
Aktenbestände des Hofkammerarchivs dieser Zeit, welche sich auf das Salzkammergut beziehen sind im Fonds 6, "Obderennsisches Salzkammergut", zu finden.

2. Die Akten der alten Hofkammer (1527-1749)

Die zentrale Behördenorganisation welche Ferdinand I. 1527 für sein Herrschaftsgebiet schuf; bestand mit einer kurzen Unterbrechung in ihrer wesentlichen Struktur bis 1848. Aus den ursprünglich zwei Räten (plus Schreibpersonal) entwickelte sich im Laufe der Zeit ein komplexer Verwaltungsapparat. Die Hofkammer stand über den Länderkammern in Wien, Innsbruck, Prag und Pressburg und sorgte mit diesen gemeinsam für die Vermehrung der "ordinari und extraordinari Einnahmen" für Hof und Staat. Die Akten, die aus diesen Vorgängen erwuchsen, bilden heute mit dem Archivfonds "Hoffinanz" das Herzstück des Archivs. Der Fonds wurde nach Ländergruppen gegliedert, im Archiv finden sich eine "Hoffinanz Österreich", eine "Hoffinanz Ungarn", "Hoffinanz Oberösterreich" (=Vorlande und Tirol) und eine "Hoffinanz Innerösterreich". Der Aktenbestand "Hoffinanz Böhmen" wurde nach dem Ersten Weltkrieg an die Tschechoslowakei abgetreten. Eine Unterbehörde der Hofkammer war die niederösterreichische Kammer, die für die Verwaltung der Gefälle von Ober- und Niederösterreich zuständig war. Die Akten der "NÖ Kammer" behandeln den Zeitraum von 1522 bis 1749 und beinhalten auch das gesamte Montanisticum der Monarchie. Damit enthalten diese Bestände auch zahlreiche Quellen zur Geschichte des Salzkammergutes, etwa die Reihen des sogenannten "Münz- und Bergwesen" die sich mit der Verwaltung der Bergwerke befassen.

3. Die Akten der neuen Hofkammer (1762-1848)

Im Zuge der Verwaltungsreformen von Maria Theresia zur Straffung des Staatswesens wurde die altehrwürdige Hofkammer 1749 mit der Hofkanzlei zum "Directorium in publicis et Cameralibus" zusammengeschlossen. Die Akten dieser Behörde liegen heute im Allgemeinen Verwaltungsarchiv. Die neue Behörde bewährte sich aber nicht, sodass die Hofkammer neu strukturiert ab 1762 wieder selbständig geführt wurde. Die Verwaltungsaufgaben wurden nunmehr in Sektionen abgewickelt, denen jeweils separate Archivfonds entsprechen. Der Fonds "Bankale" behandelt zunächst einträgliche Mauten, Zölle und Staatsbetriebe, und damit auch das gesamte habsburgische Salinenwesen. Die Bezeichnung "Bancale" rührt daher, dass ursprünglich die Erträge der einträglichsten Gefälle an die Wiener Stadt-Banco verpfändet worden waren. Dieses Institut war mit dem Aufbringen von Bargeld für den Staatshaushalt aus verzinslichen Kapitaleinlagen und der Tilgung der Staatschulden befasst.[5]
Inhaltlich bestehen zwischen dem "Bankale" und dem "Münz- und Bergwesen" das auch für das Montanisticum zuständig war unvermeidliche Überschneidungen. Das "Camerale" behandelt in fast 3000 Faszikeln die kostenintensive Verwaltung der Erbländer.
Aus Aktenbeilagen entstanden die reichen Sammlungen der "Handschriften" (ca. 1300 Titel) und der "Karten- und Pläne" (ca. 15.000 Titel).

Die Bestände des Finanzarchivs

Diese stellen zunächst eine Fortsetzung der Akten des Hofkammerarchivs dar (mit Ausnahme jener Agenden, die 1848 an die neuen Ministerien für Ackerbau, Handel etc. abgegeben wurden). Für die Geschichtsforschung des Salzkammergutes sind die Akten der "Montanabteilung" (1848-1875) und der "Montanistischen Behörden", von Interesse.

Für das Untersuchungsgebiet relevante Bestände

Folgende Bestände des Finanz- und Hofkammerarchivs enthalten Quellen zur Geschichte des inneren Salzkammergutes, und wurden im Rahmen dieser Arbeit gesichtet:

Altes Bancale 1703 - 1764

Bayrisch - Österreichische Akten (1288) 1442 - 1804

Camerale

Druckschriften

Handschriftensammlung

Finanzarchiv

Gmundner Bancale

Gmundner Documente

Karten- und Pläne

Obderennsisches Salzkammergut, Fonds 6

Oberösterreichische gemischte Gegenstände

Planbestände mit Bezug zum Welterbegebiet

Signaturen

Systematik der Karten und Plänesammlung des Finanz- und Hofkammerarchivs Wien

A	Übersichtskarten
B	Post- und Straßenkarten
C	Straßenbauten
D	Grenzkarten
E	Maut u. Zollkarten
F	Wasserstraßen
G	Brücken
H	Ausnützung der Wasserkräfte
I	Trockenlegung von Sümpfen
K	Wälder, Gärten, Parks
M	Kriegsschauplätze
N	Maschinen und Schiffe
O	Städte, Stadtteile, Dörfer
P	Bergbau (ohne Salz)
Qa (Qua)	Salzbergwerke
Qb	Salzverlagsorte, Salzstraßen
Ra	Amts- und Bergwerksgebäude
Rb	Schlösser, Kirchen, u. a. Gebäude
S	Varia
T	Atlanten

Nichtmetrische Längenmaße

Die Maßstäbe sind auf vielen der vorliegenden Pläne in "Klaftern" angegeben.

Elle, Wien und Österreich = 2,464 Wiener Fuß[6] = **0,778 m**[7]
Elle, Gmunden = **0,795 m**[8]
Daumelle, galt im Salzberg und unterschied sich von der Elle, keine Umrechnungsangabe[9]
kleiner Klafter, Gmunden alt = **2,01m** ↦ kleiner Werkschuh zu 0,335 m[10]
großer Klafter, Gmunden alt = **2,15m** ↦ großer Werkschuh zu 0,358 m[11]
Kammergutsklafter = **1,785 m**[12]
Klafter, Linzer Maß = **1,816m** ↦ Schuh zu 0,303 m[13]
1 Schuh, Linzer Maß = 0,642 Wiener Fuß zu 0,316346 m [14] = **0,203 m [!]**
1 Schuech, Hallstätter Holzmaß = **0,301** m

Bergstäbel, Ausseer Maß = 1,179m ↦ Schuh zu 0,295 m[15]
Bergstäbel, Ausseer Maß = 1,197m ↦ Schuh zu 0,299 m[16]
Bergstäbel, Hallstätter Maß = 1,192m ↦ Schuh zu 0,298 m[17]
Bergstäbel, Hallstätter Maß = 1,195m ↦ Schuh zu 0,299 m[18]

Auf Grundlage einer primäre Quelle[19] kann für den Zeitraum der Wende vom 17. zum 18. Jahrhundert eine Umrechnung der alten Holzmaße im Untersuchungsgebiet durchgeführt werden, die von den in der Sekundärliteratur genannten Umrechnungen leicht abweicht. Dem Caraffischen Visitaionsbericht kann entnommen werden, dass die "Holz Maass dergestalten observirt befunden, dass […] die stang aber ain Viertel weniger als 9. Wiener Ellen, das ist 22. Schuech und 7 Zahl lang seÿn"[20]
Geht man vom von der Umrechnung der Wiener Elle zu 0,778 m[21] aus, ergibt sich für 8¾ Wiener Ellen[22] der Wert von 6,8075m für eine Stange, ein Wert der jenem von Schraml für die Stange angegebenen von 6,807m[23] sehr nahe kommt.
Caraffi gibt als zweites Äquivalent für die Stange die Länge von 22 Schuh und 7 Zoll an, die auch von Schraml[24] belegt werden. Bei einer gemittelten Länge der Stange von 6,807 m ergibt sich für diesen Schuh eine Länge von 0,3014 m, die somit zwischen den von Schraml angegebenen Kammergutsfuß von 0,2975 m und dem Wiener Fuß von 0,31608 m liegt. Auffällig ist, wie nahe dieser Schuh von 0,3014 m beim Viertel des Hallstätter Bergstäbels von 0,299m liegt; die Abweichung beträgt etwa ½%.

1 Stange = 6,805 m
1 Schuech = 0,301 m
1 Zahl = 2,51 cm

Planverzeichnis

In der vorliegenden Tabelle können Begriffe mit Hilfe der Funktion "Suchen" im Menü Bearbeiten gefunden werden.
Pläne, welche bereits digital erfasst sind, sind über die Signatur mit einem Hyperlink verbunden. Ein Doppelklick auf die färbige Signatur (z. B. Rb 530/3) führt direkt zum Dokument.

H - 109/2	Hallstatt Ortschaft: Salzberg	Planinhalt: Übersichtsplan des gesamten Bergbaus	Datum: 1837	Plantyp: Grundriss, Profilriss	Maßstab:	Autor: Kopie von Schwing	Format: 58 x 45,3 cm	Quelle: Münz- und Bergwesen 1837 13965, Präs. Nr. 1560
H - 110	Hallstatt Ortschaft: Salzberg	Planinhalt: Detail Abstützung im unteren Wasserberg	Datum:	Plantyp: Grundriss	Maßstab:	Autor: o. N.	Format: 32 x 46,4 cm	Handschrift Nr. 627, Relation ü. d. 1781 Skgt. Visitation d. Hofschreiberamt u. Marktgericht Hallstatt betr., fol. 26
H - 111	Hallstatt Ortschaft: Salzberg	Planinhalt: Hangbefestigung zum Mühlbach hin, zur Sicherung des Sulzstrenns unterhalb des Josephsbergs	Datum:	Plantyp: Grundriss, Vogelperspektive	Maßstab: 1 : 288	Autor: o. N.,	Format: 23,8 x 34,5 cm	Handschrift Nr. 627, Relation ü. d. 1781 Skgt. Visitation d. Hofschreiberamt u. Marktgericht Hallstatt betr., fol. 238
H - 112	Hallstatt Ortschaft: Gosauzwang	Planinhalt: Tragwerkserneuerung, Provisorische Leitungsführung ähnlich dem alten Zwang, Holzgerüstung, Höhendifferenz 12°2´ im Fallen resp. 10°4´ im Steigen	Datum:	Plantyp: Aufriss	Maßstab: 1 : 288	Autor: o. N.,	Format: 26,3 x 70,8 cm	Handschrift Nr. 627, Relation ü. d. 1781 Skgt. Visitation d. Hofschreiberamt u. Marktgericht Hallstatt betr., fol. 242 Ortschaft: Salzberg, Lageplan
K - 76	Hallstatt Ortschaft: Salzberg	Planinhalt: Waldungen am Hallstätter Salzberg. Kirchenthal, Kreuzberg, Sieg, Schichling, Objekte am Salzberg	Datum: 1814	Plantyp: Grundriss	Maßstab: 1 : 7800	Autor: Ramsauer, Johann Georg,	Format: 46,6 x 84,2 cm	Münz- und Bergwesen 7305 ex 1815, 24. 4. 1815
N - 22/15	Hallstatt Ortschaft: Gosauzwang	Planinhalt: Gosauzwangbrücke ohne Pfeilerhüttchen Gosauzwangbrücke nach Fertigstellung, der alte fünffache Sulzstrenn, die neue Soleleitung	Datum: vor 1762	Plantyp: Vogelperspektive	Maßstab:	Autor: o. N.	Format: 47,8 x 73 cm	Kamerale, Fasz. 8, 120 ex 1762
N - 22/16	Hallstatt Ortschaft: Gosauzwang	Planinhalt: Gosauzwangbrücke ohne Pfeilerhüttchen Gosauzwangbrücke nach Fertigstellung, der alte fünffache Sulzstrenn, die neue Soleleitung	Datum: vor 1762	Plantyp: Vogelperspektive	Maßstab:	Autor: o. N.	Format: 47,8 x 73 cm	Kamerale, Fasz. 8, 120 ex 1762
N - 347	Hallstatt Ortschaft: Salzberg	Planinhalt: Häusel beim Kaiserin Christina Berg, Vorschlag zur Errichtung einer Schmiede	Datum: 1781	Plantyp: Grundriss EG	Maßstab:	Autor: o. N.	Format: 33,5 x 21,4 cm	Handschrift Nr. 627, Relation ü. d. 1781 Skgt. Visitation d. Hofschreiberamt u. Marktgericht Hallstatt betr., fol. 44
Qa 62	Hallstatt Ortschaft: Salzberg	Planinhalt: Kaiserin Christina und Graf Friedrich Stollen	Datum: 1782	Plantyp: Grundriss, Profil	Maßstab:	Autor: o. N.	Format: 55 x 32,5 cm	Gmundner Bancale, rot 973, fol. 590

Qa 63	Hallstatt Ortschaft: Salzberg	Planinhalt: Niedergang der Werke (Wehren) Pröller und Graf Proscau im Bereich Kaiser Leopoldi Berg	Datum: 1773	Plantyp: Grundriss, Profil	Maßstab:	Autor: o. N.	Format: 80 x 78 cm	Gmundner Bancale, rot 973, fol. 41
Qa 65	Hallstatt [?] Ortschaft: Salzberg	Planinhalt: Salinenanlagen, 5 Pläne: Wasserbauten, Idealtypen von Werken	Datum: 1769	Plantyp: xx	Maßstab:	Autor: Lemberger	Format: versch.	Gmundner Bancale, rot 990, fol. 122, 125ff
Qa 65/5	Hallstatt Ortschaft: Salzberg	Planinhalt: Kaiserin Maria Theresia Hauptschachtricht, Neue Monnsberger Wehr	Datum: 1769	Plantyp: Grundriss	Maßstab:	Autor: o. N.	Format: 30,1 x 45,3 cm	Gmundner Bancale, rot 990, fol. 128
Qa 68	Hallstatt Ortschaft: Lahn	Planinhalt: Sudhaus gesamt, österreichische Pfanne, erstklassige Randzeichnungen, Füderlsalzerzeugung, Anfracht	Datum: 1773	Plantyp: Grundriss, Längs und Querschnitt	Maßstab:	Autor: D. Kessler	Format: 37,8 x 58,3 cm	Gmundner Bancale, rot 1029, fol. 434
Qa 69/ 5	Hallstatt Ortschaft: Salzberg	Planinhalt: Seeau Hauptschachtricht, Schöpfbaue	Datum: 1771	Plantyp: Grundriss, Profilriss	Maßstab:	Autor: o. N.	Format: 29,8 x 43,5 cm	Gmundner Bancale, rot 1021, fol. 674
Qa 69/ 6	Hallstatt Ortschaft: Salzberg	Planinhalt: Seeau Hauptschachtricht, Kernverwässerungsbaue	Datum: 1771	Plantyp: Grundriss, Profilriss	Maßstab:	Autor: o. N.	Format: 31,7 x 51,7 cm	Gmundner Bancale, rot 1021, fol. 675
Qa 69/ 7	Hallstatt Ortschaft: Salzberg	Planinhalt: Seeau Hauptschachtricht und Lambergkehr, Pater Johann Paul Sinkwerk	Datum: 1771	Plantyp: Grundriss, Profilriss	Maßstab:	Autor: o. N.	Format: 39 x 48,8 cm	Gmundner Bancale, rot 1021, fol. 676
Qa 69/ 8	Hallstatt Ortschaft: Salzberg	Planinhalt: Umgehungsbau der stark schiebenden Aster Kehr	Datum: 1771	Plantyp: Grundriss	Maßstab:	Autor: o. N.	Format: 25,4 x 40,7 cm	Gmundner Bancale, rot 1021, fol. 677
Qa 69/ 9	Hallstatt Ortschaft: Salzberg	Planinhalt: Wasserbaue, Wasserofen ohne nähere Ortsangabe	Datum: 1771	Plantyp: Grundriss, 2 Profilrisse	Maßstab:	Autor: o. N.	Format: 34,8 x 30,9 cm	Gmundner Bancale, rot 1021, fol. 678

Qa 69/10	Hallstatt Ortschaft: Salzberg	Planinhalt: Tollinger, Hoher Wasserstollen, Krumper [krummer] Wasserschurf, Graf Friedrich Kehr unterer [niederer] Wasserberg	Datum: 1771	Plantyp: Grundriss, Profilriss	Maßstab: 1:1200	Autor: Gegele, Johann Michael	Format: 75 x 64,3 cm	Gmundner Bancale, rot 1021, fol. 679
Qa 69/11	Hallstatt Ortschaft: Salzberg	Planinhalt: Hoher Wasserstollen, Linksseitiger Tagstollen, Krumper [krummer] Wasserschurf, unterer [niederer] Wasserberg	Datum: 1771	Plantyp: Profilriss	Maßstab: 1:1800	Autor: Gegele, Johann Michael	Format: 43 x 105,5 cm	Gmundner Bancale, rot 1021, fol. 691
Qa 69/12	Hallstatt Ortschaft: Salzberg	Planinhalt: Oberer [hoher] Wasserstollen, unterer [niederer] Wasserberg	Datum: 1771	Plantyp: Grundriss	Maßstab:	Autor: o. N.	Format: 44,7 x 52,2 cm	Gmundner Bancale, rot 1021, fol. 692
Qa 69/13	Hallstatt Ortschaft: Salzberg	Planinhalt: Kaiser Leopold, Maximilians- und Josephi Berg	Datum: 1771	Plantyp: Grundriss, Profilriss	Maßstab:	Autor: o. N.	Format: 49 x 73,4 cm	Gmundner Bancale, rot 1021, fol. 693
Qa 69/14	Bad Goisern Ortschaft Steeg	Planinhalt: Wachhäusl am Sulzstrenn [Soleleitung] für den Aufseher. Eckflurtyp; Grundfläche 7,8 x 5,8 m, Innenmaß Stube 3,95 x 4,75 m	Datum: 1771	Plantyp: Grundriss, Ansicht	Maßstab: 1:72	Autor: Panzenberger	Format: 22 x 33 cm	
Qa 71/ 5	Hallstatt Ortschaft: Salzberg	Planinhalt: Christina Hauptschachtricht	Datum: 1768	Plantyp: Grundriss	Maßstab:	Autor: o. N.	Format: xx x xx cm	Gmundner Bancale, rot 1020, fol. 837
Qa 71/ 6	Hallstatt [?] Ortschaft: Salzberg [?]	Planinhalt: Niedergang im Steinberg [Aussee ?], Bereich Czernin - Kehr	Datum: 1768	Plantyp: Grundriss	Maßstab:	Autor: o. N.	Format: xx x xx cm	Gmundner Bancale, rot 1020, fol. 838
Qa 71/ 8	Hallstatt [?] Ortschaft: Salzberg [?]	Planinhalt: Niedergang im Bereich oberer Wasserberg	Datum: 1768	Plantyp: Grundriss	Maßstab:	Autor: o. N.	Format: xx x xx cm	Gmundner Bancale, rot 1020, fol. 890
Qa 72/ 1	Hallstatt Ortschaft: Salzberg	Planinhalt: Sternbach-, Coteckh-, u. Quiex-Wehr, in Bau stehende Lemberger-, Smetana-, Baron Salesi u. Veithen-Wehr	Datum: 1767	Plantyp: Grundriss	Maßstab:	Autor: o. N.	Format: xx x xx cm	Gmundner Bancale, rot 1020, fol. 197

Qa 72/ 2	Hallstatt Ortschaft: Salzberg	Planinhalt: Musterplan für ein Sinkwerk	Datum: 1767	Plantyp: Profilriss	Maßstab:	Autor: o. N.	Format: xx x xx cm	Gmundner Bancale, rot 1020, fol. 198
Qa 72/ 3	Hallstatt Ortschaft: Salzberg	Planinhalt: Werke im Bereich der Kaiser Maximilian Hauptschachtricht, Wirting-Kehr, Zaller-Kehr	Datum: 1767	Plantyp: Grundriss	Maßstab:	Autor: o. N.	Format: xx x xx cm	Gmundner Bancale, rot 1020, fol. 199
Qa 72/ 4	Hallstatt Ortschaft: Salzberg	Planinhalt: Grubenkarte und Tagrevier Tollingerberg, Wasserstollen	Datum: 1767	Plantyp: Grundriss, Saigerriss	Maßstab:		Format: xx x xx cm	Gmundner Bancale, rot 1020, fol. 200
Qa 72/ 5	Hallstatt Ortschaft: Salzberg	Planinhalt: Graf Seeau Hauptschachtricht, St. Mathäus Wehr Weinhauser Wehr	Datum: 1767	Plantyp: Grundriss	Maßstab:	Autor: o. N.	Format: xx x xx cm	Gmundner Bancale, rot 1020, fol. 201
Qa 72/ 6	Hallstatt Ortschaft: Salzberg	Planinhalt: Kaiserin Maria Theresia Berg, Kaiser Leopoldi Berg, Kaiser Joseph Berg	Datum: 1762	Plantyp: Grundriss	Maßstab:	Autor: Leopold Rietzinger	Format: xx x xx cm	Gmundner Bancale, rot 1020, fol. 202
Qa 72/ 7	Hallstatt Ortschaft: Salzberg	Planinhalt: Kaiser Joseph Berg, Pröller- u. Graf Proscau Wehr	Datum: 1767	Plantyp: Grundriss	Maßstab:	Autor: o. N.	Format: xx x xx cm	Gmundner Bancale, rot 1020, fol. 203
Qa 72/ 8	Hallstatt Ortschaft: Salzberg	Planinhalt: Pocksteiner Wehr und Thallhamer Schurf	Datum: 1767	Plantyp: Grundriss	Maßstab:	Autor: o. N.	Format: xx x xx cm	Gmundner Bancale, rot 1020, fol. 204
Qa 72/ 9	Hallstatt Ortschaft: Salzberg	Planinhalt: Bestandsplan neues Berghaus, Salzberg Nr. 4	Datum: 1767	Plantyp: Grundriss	Maßstab:	Autor: o. N.	Format: 40,1 x 48,0 cm	Gmundner Bancale, rot 1020, fol. 205
Qa 72/10	Hallstatt Ortschaft: Salzberg	Planinhalt: Neues Berghaus, Umbauvorschläge	Datum: 1767	Plantyp: Grundriss	Maßstab:	Autor: o. N.	Format: 39,8 x 44,6 cm	Gmundner Bancale, rot 1020, fol. 206

Qa 72/11	Hallstatt Ortschaft: Salzberg	Planinhalt: Bestandsplan Unterschafferwohnung beim Mundloch des Kaiserin Theresia Bergs	Datum: 1767	Plantyp: Grundriss EG. u. OG	Maßstab:	Autor: N.	o. Format: 46,8 x 31,4 cm	Gmundner Bancale, rot 1020, fol. 207
Qa 72/12	Hallstatt Ortschaft: Salzberg	Planinhalt: Bestandsplan Unterschafferwohnung beim Mundloch des Kaiserin Theresia Bergs, Umbauvorschlag für die Knechts-Wohnung	Datum: 1767	Plantyp: Grundriss	Maßstab:	Autor: N.	o. Format: 48,7 x 33,9 cm	Gmundner Bancale, rot 1020, fol. 208
Qa 72/13	Hallstatt Ortschaft: Salzberg	Planinhalt: Bauplan für die Klause am Hallstätter Salzberg. Pfahlgründung, Grundbaum, Zweischaliges Quadermauerwerk mit Steinfüllung und Lettenverschlag (Vgl. dazu Bauausführung Chorinskyklause)	Datum: 1767	Plantyp: Grundriss, Ansichten	Maßstab:	Autor: N.	o. Format: 44,4 x 58,1 cm	Gmundner Bancale, rot 1020, fol. 209
Qa 73/ 1	Hallstatt Ortschaft: Salzberg	Planinhalt: Maria - Theresia Hauptschachtricht	Datum: 1777	Plantyp: Grundriss	Maßstab:	Autor: N.	o. Format: 58 x 46 cm	Gmundner Bancale, rot 1014, fol. 28
Qa 73/ 2	Hallstatt Ortschaft: Salzberg	Planinhalt: Kaiser - Franz - Berg	Datum: 1777	Plantyp: Grundriss	Maßstab:	Autor: N.	o. Format: 89 x 37 cm	Gmundner Bancale, rot 1014, fol. 28
Qa 74/1	Hallstatt Ischl [?] Ebensee [?] Ortschaft: [?]	Planinhalt: Pfanne und deren Feuerung	Datum: 1767	Plantyp: Grundriss, Profilriss	Maßstab:	Autor: N.	o. Format: 49,7 x 68 cm	Gmundner Bancale, rot 1036, fol. xx
Qa 122	Hallstatt Ortschaft: Salzberg, 11 Pläne	Planinhalt: Hoffnungsschläge	Datum: 1837	Plantyp: Grundrisse, Profilrisse	Maßstab:	Autor: Kefer, Franz Xaver	Format: xx x xx cm	Münz- u. Bergwesen Nr. 4818/1838
Qa 123/1	Hallstatt Ortschaft: Salzberg	Planinhalt: Formations- und Grubenkarte	Datum: 1837	Plantyp: xx	Maßstab:	Autor: Vompauer	Format: 60 x 42 cm	Münz- u. Bergwesen Nr. 13965/1837
Qa 123/2	Hallstatt Ortschaft: Salzberg	Planinhalt: Formations- und Grubenkarte	Datum: 1837	Plantyp: xx	Maßstab:	Autor: Vompauer	Format: 120 x 58 cm	Münz- u. Bergwesen Nr. 13965/1837

Qa 127/1	Hallstatt Ortschaft: Salzberg	Planinhalt: Entwürfe zu Sicherheitsbauten	Datum: o. J.	Plantyp: Grund u. Profilriss	Maßstab:	Autor: Ramsauer	Format: 96 x 37 cm	Münz- u. Bergwesen 1837, Präs. Zl. 1102 aus 1840
Qa 127/2	Hallstatt Ortschaft: Salzberg	Planinhalt: Entwürfe zu Sicherheitsbauten	Datum: o. J.	Plantyp: Grund u. Profilriss	Maßstab:	Autor: Ramsauer	Format: 37 x 77 cm	Münz- u. Bergwesen 1837, Präs. Zl. 1102 aus 1840
Qa 127/3	Hallstatt Ortschaft: Salzberg	Planinhalt: Entwürfe zu Sicherheitsbauten	Datum: o. J.	Plantyp: Grund u. Profilriss	Maßstab:	Autor: Ramsauer	Format: 30,5 x 48,6 cm	Münz- u. Bergwesen 1837, Präs. Zl. 1102 aus 1840
Qa 128/1	Hallstatt Ortschaft: Salzberg	Planinhalt: Neuer Wasserstollen am Steinberg	Datum: 1838	Plantyp: Grund u. Profilriss	Maßstab:	Autor: Stampauer [Ramsauer ?]	Format: 31 x 47,5 cm	Münz- u. Bergwesen 1839, Präs. Zl. 1102 aus 1840
Qa 128/2	Hallstatt Ortschaft: Salzberg	Planinhalt: Schacht von der Wildenstein Kehr im Kaiser Karl Stollen über Stadler Wehr in den Kaiserin Theresia Stollen	Datum: 1838	Plantyp: Grund u. Profilriss	Maßstab:	Autor: Stampauer [Ramsauer ?]	Format: 51 x 118,5 cm	Münz- u. Bergwesen 1839, Präs. Zl. 1102 aus 1840
Qa 128/3	Hallstatt Ortschaft: Salzberg	Planinhalt: Niedergang eines Ablassofens in die Lemberg Kehr	Datum: 1838	Plantyp: Grund u. Profilriss	Maßstab:	Autor: Stampauer [Ramsauer ?]	Format: 32,7 x 45,2 cm	Münz- u. Bergwesen 1839, Präs. Zl. 1102 aus 1840
Qa 129	Hallstatt Ortschaft: Salzberg	Planinhalt: Kaiserin Christina Stollen	Datum: 1781	Plantyp: Grundriss, Profilriss	Maßstab:	Autor: Gegele, Johann Michael	Format: 36 x 54 cm	Handschrift Nr. 627, Relation ü. d. 1781 Skgt. Visitation d. Hofschreiberamt u. Marktgericht Hallstatt betr., fol. 3
Qa 130	Hallstatt Ortschaft: Salzberg	Planinhalt: Detail im Bereich Friedrich Seeau Hauptschachtricht, Springer Kehr	Datum: 1782	Plantyp: Grundriss, Profilriss	Maßstab:	Autor: o. N.	Format: 34,4 x 29,5 cm	Handschrift Nr. 627, Relation ü. d. 1781 Skgt. Visitation d. Hofschreiberamt u. Marktgericht Hallstatt betr., fol. 10
Qa 131	Hallstatt Ortschaft: Salzberg	Planinhalt: Detail im Bereich Hanns Minichsdorfer Kehr	Datum: 1781	Plantyp: Grundriss, Profilriss	Maßstab:	Autor: o. N.	Format: 40,5 x 50 cm	Handschrift Nr. 627, Relation ü. d. 1781 Skgt. Visitation d. Hofschreiberamt u. Marktgericht Hallstatt betr., fol. 19

Qa 132	Hallstatt Ortschaft: Salzberg	Planinhalt: Detail im Bereich Maria Theresia Hauptschachtricht Füscherauer, Thierheimb, Prininger, Christoph Kehr u. rechtsseitiger Tagstollen	Datum:	Plantyp: Grundriss, Profilriss	Autor: N.	o. Maßstab:	Format: 58,1 x 42 cm	Handschrift Nr. 627, Relation ü. d. 1781 Skgt. Visitation d. Hofschreiberamt u. Marktgericht Hallstatt betr., fol. 23
Qa 133	Hallstatt Ortschaft: Salzberg	Planinhalt: Detail im Bereich oberer Wasserberg	Datum:	Plantyp: Grundriss, Profilriss	Autor: N.	o. Maßstab:	Format: 35,1 x 49,2 cm	Handschrift Nr. 627, Relation ü. d. 1781 Skgt. Visitation d. Hofschreiberamt u. Marktgericht Hallstatt betr., fol. 29
Qa 134	Hallstatt Ortschaft: Lahn	Planinhalt: Pfannhaus, große Salzpfanne	Datum:	Plantyp: Grundriss, Profilriss	Autor: N.	o. Maßstab:	Format: 36 x 46,3 cm	Handschrift Nr. 627, Relation ü. d. 1781 Skgt. Visitation d. Hofschreiberamt u. Marktgericht Hallstatt betr., fol. 213
Qa 135	Hallstatt Ortschaft: Lahn	Planinhalt: Die hinter den Pfannhaus-Sulzstuben neu zu erbauen angetragenen zweien Laim (Lehm) Hütten	Datum:	Plantyp: Grundriss, Profilriss Dachstuhl	Autor: N.	o. Maßstab: 1:72	Format: 22,5 x 36,6 cm	Handschrift Nr. 627, Relation ü. d. 1781 Skgt. Visitation d. Hofschreiberamt u. Marktgericht Hallstatt betr., fol. 218
Qa 136	Hallstatt Ortschaft: Lahn	Planinhalt: Pfanne, Solevorwärmeinrichtung aus Kupferrohren	Datum:	Plantyp: Teil-Grundriss, Teil-Profilriss	Autor: N.	o. Maßstab:	Format: 48 x 39,6 cm	Handschrift Nr. 627, Relation ü. d. 1781 Skgt. Visitation d. Hofschreiberamt u. Marktgericht Hallstatt betr., fol. 232
Qa 137	Bad Goisern Steeg	Planinhalt: Strennknechtswohnung; Einfacher Eckflurtyp 7,6 x 5,8 m Außenmaß	Datum: 1781	Plantyp: Grundriss	Maßstab: 1:72	Autor: N.	o. Format: 27,5 x 23 cm	Handschrift Nr. 627, Relation ü. d. 1781 Skgt. Visitation d. Hofschreiberamt u. Marktgericht Hallstatt betr., fol. 250
Qa 138	Hallstatt Ortschaft: Gosauzwang	Planinhalt: Strennknechtswohnung, Variante - Angliederung an die Sulzstube (Länge = 15° !)	Datum:	Plantyp: Grundriss, Perspektive	Autor: N.	o. Maßstab:	Format: 35,5 x 28,6 cm	Handschrift Nr. 627, Relation ü. d. 1781 Skgt. Visitation d. Hofschreiberamt u. Marktgericht Hallstatt betr., fol. 153
Qa 139/1	Hallstatt Ortschaft: Markt	Planinhalt: Stallerische [Stadlerische] Kufferstatt, der Vorgängerbau des evangelischen Bethauses, Mühlbachmündung. Werch [Wihr)], Kufenstuben - Brandstatt, Stos- od. Leg-statt, Getreidt-Kasten (Getreidekasten)	Datum:	Plantyp: Grundriss	Autor: N.	o. Maßstab: 1:288	Format: 27 x 39,6 cm	Handschrift Nr. 627, Relation ü. d. 1781 Skgt. Visitation d. Hofschreiberamt u. Marktgericht Hallstatt betr., fol. 537
Qa 139/2	Hallstatt Ortschaft: Markt	Planinhalt: Brandstatt des Stadlerischen Hauses	Datum:	Plantyp: Grundriss	Autor: N.	o. Maßstab: 1:108	Format: 26.8 x 38,4 cm	Handschrift Nr. 627, Relation ü. d. 1781 Skgt. Visitation d. Hofschreiberamt u. Marktgericht Hallstatt betr., fol. 538

Qa 142/ 1	Hallstatt Ortschaft: Salzberg	Planinhalt: Wasserstollen oberhalb des Tollinger Bergs, Neuer Tollinger Berg, Wasser Schurf, Übersichtsplan	Datum: 1793	Plantyp: Grundriss	Maßstab:	Autor: N.	o. Format: Münz- und Bergwesen, 46 x 36,5 rot 1062, fol. 220 u. 221 cm
Qa 142/ 2	Hallstatt Ortschaft: Salzberg	Planinhalt: Neuer Wiss (Wies ?) Berg, Übersichtsplan	Datum: 1793	Plantyp: Grundriss	Maßstab:	Autor: N.	o. Format: Münz- und Bergwesen, 46 x 36,5 rot 1062, fol. 222 u. 223 cm
Qa 142/ 3	Hallstatt Ortschaft: Salzberg	Planinhalt: Kaiser Karl Berg, Übersichtsplan	Datum: 1793	Plantyp: Grundriss	Maßstab:	Autor: N.	o. Format: Münz- und Bergwesen, 46 x 36,5 rot 1062, fol. 225 u. 226 cm
Qa 142/ 4	Hallstatt Ortschaft: Salzberg	Planinhalt: Kaiserin Theresia Berg, Übersichtsplan	Datum: 1793	Plantyp: Grundriss	Maßstab:	Autor: N.	o. Format: Münz- und Bergwesen, 46 x 36,5 rot 1062, fol. 229 u. 230 cm
Qa 142/ 5	Hallstatt Ortschaft: Salzberg	Planinhalt: Kaiser Maximilians Berg, Übersichtsplan	Datum: 1793	Plantyp: Grundriss	Maßstab:	Autor: N.	o. Format: Münz- und Bergwesen, 46 x 36,5 rot 1062, fol. 239 u. 240 cm
Qa 142/ 6	Hallstatt Ortschaft: Salzberg	Planinhalt: Kaiser Leopoldi Berg, Übersichtsplan	Datum: 1793	Plantyp: Grundriss	Maßstab:	Autor: N.	o. Format: Münz- und Bergwesen, 46 x 36,5 rot 1062, fol. 254 u. 255 cm
Qa 142/ 7	Hallstatt Ortschaft: Salzberg	Planinhalt: Vordere Zaller Kehr im Kaiser Leopoldi Berg	Datum: 1793	Plantyp: Grundriss, Profil Riss	Maßstab:	Autor: N.	o. Format: Münz- und Bergwesen, 44 x 34,2 rot 1062, fol. 264 u. 265 cm
Qa 142/ 8	Hallstatt Ortschaft: Salzberg	Planinhalt: Kaiser Joseph Berg, Übersichtsplan	Datum: 1793	Plantyp: Grundriss	Maßstab:	Autor: N.	o. Format: Münz- und Bergwesen, 46 x 36,5 rot 1062, fol. 269 u. 270 cm
Qa 142/ 9	Hallstatt Ortschaft: Salzberg	Planinhalt: Kaiserin Christina Berg, Übersichtsplan	Datum: 1793	Plantyp: Grundriss	Maßstab:	Autor: N.	o. Format: Münz- und Bergwesen, 46 x 36,5 rot 1062, fol. 271 u. 272 cm

Qa 142/10	Hallstatt Ortschaft: Salzberg	Planinhalt: Niedergang im Kaiserin Theresia Berg, Bereich Sumatinger Kehr	Datum: 1793	Plantyp: Grundriss, Profilriss	Maßstab:	Autor: o. N.	Format: 45,2 x 38,2 cm	Münz- und Bergwesen, rot 1062, fol. 443 u. 444
Qa 142/11	Hallstatt Ortschaft: Salzberg	Planinhalt: Niedergang im Kaiser Karl Berg, Bereich Sallaburger Kehr	Datum: 1793	Plantyp: Grundriss, Profilriss	Maßstab:	Autor: o. N.	Format: 46,6 x 29,4 cm	Münz- und Bergwesen, rot 1062, fol. 450 u. 451
Qa 142/12	Hallstatt Ortschaft: Salzberg	Planinhalt: Detail der Maximilians Berg Hauptschachtricht im Bereich der Werke (Wehren) Pröller und Graf Proskau	Datum: 1793	Plantyp: Grundriss, Profilriss	Maßstab:	Autor: o. N.	Format: 55,5 x 43,6 cm	Münz- und Bergwesen, rot 1062, fol. 454 u. 455
Qa 142/13	Hallstatt Ortschaft: Salzberg	Planinhalt: Niedergang im Kaiserin Theresia Berg im Bereich Czernin Kehr	Datum: 1793	Plantyp: Grundriss, Profilriss	Maßstab:	Autor: o. N.	Format: 47 x 30,7 cm	Münz- und Bergwesen, rot 1062, fol. 456 u. 457
Qa 143	Hallstatt Ortschaft: Salzberg	Planinhalt: Niedergang Weinhauser Wehr	Datum: 1793	Plantyp: Grundriss, Profilriss	Maßstab:	Autor: Falkenau, Joseph Karl	Format: 53 x 80,5 cm	Münz- und Bergwesen, rot 1062, Zl. 8905 u. 457
Qa 154/1	Hallstatt Ortschaft: Salzberg	Planinhalt: Kaiserin Maria Theresia Stollen, Kaiser Leopold Stollen	Datum: 1835	Plantyp: xx	Maßstab:	Autor: Zierler, Mathias	Format: 44 x 58,6 cm	Münz- und Bergwesen, Prot. Nr. 4200/463 ex 1836
Qa 154/2	Hallstatt Ortschaft: Salzberg	Planinhalt: Kaiser Joseph Stollen, Kaiserin Maria Theresia Stollen, Klebelsberg Kehr	Datum: 1835	Plantyp: xx	Maßstab:	Autor: Zierler, Mathias	Format: 44 x 58,6 cm	Münz- und Bergwesen, Prot. Nr. 4200/463 ex 1836
Qa 154/3	Hallstatt Ortschaft: Salzberg	Planinhalt: Kaiser Joseph Stollen, Kaiserin Maria Theresia Stollen, Maria Ludovica Stollen	Datum: 1835	Plantyp: xx	Maßstab:	Autor: Zierler, Mathias	Format: 44 x 58,6 cm	Münz- und Bergwesen, Prot. Nr. 4200/463 ex 1836
Qa 154/4	Hallstatt Ortschaft: Salzberg	Planinhalt: Kaiserin Elisabeth Stollen	Datum: 1835	Plantyp: xx	Maßstab:	Autor: Zierler, Mathias	Format: 44 x 58,6 cm	Münz- und Bergwesen, Prot. Nr. 4200/463 ex 1836

Qa 163	Hallstatt Ortschaft: Salzberg	Planinhalt: Sumatinger Kehr	Datum: 1832	Plantyp: xx	Maßstab:	Autor: Heuschober, Franz	Format: 38 x 45,3 cm	Münz- und Bergwesen, Nr. 6721/922 ex 1832
Qa 174	Hallstatt Ortschaft: Salzberg	Planinhalt: Grubenkarten, 10 Pläne	Datum: 1831	Plantyp: xx	Maßstab:	Autor: Ramsauer, Franz; Baumgartner Mathias	Format: xx x xx cm	Münz- und Bergwesen, Nr. 13965 ex 1837
Qa 175	Hallstatt Ortschaft: Salzberg	Planinhalt: Grubenmauerung im Steinberg, 2 Varianten: Mit ganz behauten Steinen resp. größtenteils mit rauer Mörtel Mauerung [Bruchsteinmauerwerk]	Datum: 1836	Plantyp: Profile	Maßstab:	Autor: Ramsauer	Format: 27,9 x 43,3 cm	Münz- und Bergwesen, Nr. 13965 ex 1837
Qa 186	Hallstatt Ortschaft: Salzberg	Planinhalt: Maria Theresia u. Kaiser Joseph Stollen, Hangendschläge	Datum: 1813	Plantyp: xx	Maßstab:	Autor: Zierler	Format: 46 x 67,5 cm	Münz- und Bergwesen, Nr. 5338 ex 1813
Qa 200	Hallstatt Ortschaft: Salzberg	Planinhalt: Sternbach, Coteck, Quiex, Lemberger, Schmetana, Salchi und Veithen Wehr	Datum: 1763	Plantyp: Grundriss	Maßstab:	Autor: o. N.	Format: 43,5 x 58 cm	Handschrift Nr. 334, Hallstätter Hofkommision 1763 Verordnungen und Kontrakte, fol 248
Qa 201	Hallstatt Ortschaft: Salzberg	Planinhalt: Musterplan zur Anlage v. Sinkwerken	Datum: 1763	Plantyp: Profilriss	Maßstab:	Autor: o. N.	Format: 37 x 46 cm	Handschrift Nr. 334, Hallstätter Hofkommision 1763 Verordnungen und Kontrakte, fol 250
Qa 202	Hallstatt Ortschaft: Salzberg	Planinhalt: Verschnitt von Schmiding, Geldbotten u. Presel Wehr Bereich Maximilian Hauptschachtricht	Datum: 1763	Plantyp: Grundriss	Maßstab:	Autor: o. N.	Format: 52,4 x 38,7 cm	Handschrift Nr. 334, Hallstätter Hofkommision 1763 Verordnungen und Kontrakte, fol 252
Qa 203	Hallstatt Ortschaft: Salzberg	Planinhalt: Einwässerungsbau, Bereich ?	Datum: 1763	Plantyp: Grundriss	Maßstab:	Autor: o. N.	Format: 22 x 32,1 cm	Handschrift Nr. 334, Hallstätter Hofkommision 1763 Verordnungen und Kontrakte, fol 254
Qa 204	Hallstatt Ortschaft: Salzberg	Planinhalt: Grubenkarte und Tagrevier Tollingerberg, Wasserstollen	Datum: 1763	Plantyp: Grundriss, Saigerriss	Maßstab:	Autor: o. N.	Format: 59,4 x 81,7 cm	Handschrift Nr. 334, Hallstätter Hofkommision 1763 Verordnungen und Kontrakte, fol 256

Qa 205	Hallstatt Ortschaft: Salzberg	Planinhalt: Übersicht des gesamten Salzbergs, Niveau Hallstättersee bis Plassen. Darstellung der Mundlöcher u. Berghäuser (großes Berghaus mit Mansarddach)	Datum: 1760	Plantyp: Profilriss	Maßstab:	Autor: N.	o. Format: 97,5 x 202 cm	Handschrift Hallstätter Hofkommision Verordnungen und Kontrakte, fol 260	Nr. 334, 1763
Qa 205 Ausschnitt A	Hallstatt Ortschaft: Salzberg	Planinhalt: Markt, katholische Pfarrkirche von Norden	Datum: 1760	Plantyp: Axonometrie	Maßstab:	Autor: N.	o. Format: 97,5 x 202 cm	Handschrift Hallstätter Hofkommision Verordnungen und Kontrakte, fol 260	Nr. 334, 1763
Qa 205 Ausschnitt BC	Hallstatt Ortschaft: Salzberg	Planinhalt: Rudolfsturm von Norden	Datum: 1760	Plantyp: Axonometrie	Maßstab:	Autor: N.	o. Format: 97,5 x 202 cm	Handschrift Hallstätter Hofkommision Verordnungen und Kontrakte, fol 260	Nr. 334, 1763
Qa 205 Ausschnitt F	Hallstatt Ortschaft: Salzberg	Planinhalt: Kaiserin Christina Berg Mundloch	Datum: 1760	Plantyp: Axonometrie	Maßstab:	Autor: N.	o. Format: 97,5 x 202 cm	Handschrift Hallstätter Hofkommision Verordnungen und Kontrakte, fol 260	Nr. 334, 1763
Qa 205 Ausschnitt G	Hallstatt Ortschaft: Salzberg	Planinhalt: Kaiser Joseph Berg Mundloch	Datum: 1760	Plantyp: Axonometrie	Maßstab:	Autor: N.	o. Format: 97,5 x 202 cm	Handschrift Hallstätter Hofkommision Verordnungen und Kontrakte, fol 260	Nr. 334, 1763
Qa 205 Ausschnitt HJK	Hallstatt Ortschaft: Salzberg	Planinhalt: H: Kaiser Leopoldi Berg Mundloch J: Kaiser Maximilians Berg Mundloch, Großes Berghaus K: Kaiserin Maria Theresia Berg Mundloch von Norden	Datum: 1760	Plantyp: Axonometrie	Maßstab:	Autor: N.	o. Format: 97,5 x 202 cm	Handschrift Hallstätter Hofkommision Verordnungen und Kontrakte, fol 260	Nr. 334, 1763
Qa 205 Ausschnitt LM	Hallstatt Ortschaft: Salzberg	Planinhalt: L: Kaiser Carl Berg Mundloch. M: Kaiser Wieß Berg (Wiesberg) Mundloch	Datum: 1760	Plantyp: Axonometrie	Maßstab:	Autor: N.	o. Format: 97,5 x 202 cm	Handschrift Hallstätter Hofkommision Verordnungen und Kontrakte, fol 260	Nr. 334, 1763
Qa 205 Ausschnitt NOPS	Hallstatt Ortschaft: Salzberg	Planinhalt: N: Thollinger Berg Mundloch mit Oberschaffer Haus, O: Thollinger Wasserberg Mundloch zur Ableitung süßer Tagwässer. P: Steinberg Mundloch S: Unterer Wasserberg Mundloch	Datum: 1760	Plantyp: Axonometrie	Maßstab:	Autor: N.	o. Format: 97,5 x 202 cm	Handschrift Hallstätter Hofkommision Verordnungen und Kontrakte, fol 260	Nr. 334, 1763
Qa 205 Ausschnitt RT	Hallstatt Ortschaft: Salzberg	R:Neu Berg (Neuberg) Mundloch. T: Steinfeld Wasserschurf	Datum: 1760	Plantyp: Axonometrie	Maßstab:	Autor: N.	o. Format: 97,5 x 202 cm	Handschrift Hallstätter Hofkommision Verordnungen und Kontrakte, fol 260	Nr. 334, 1763

Qa 205 Ausschnitt WY	Hallstatt Ortschaft: Salzberg	Planinhalt: W: Erzherzog Mathias Schurf Mundloch Y: Das höchste orth des Plankenstein Plassen	Datum: 1760	Plantyp: Axonometrie	Maßstab:	Autor: o. N.	Format: 97,5 x 202 cm	Handschrift Nr. 334, Hallstätter Hofkommision 1763 Verordnungen und Kontrakte, fol 260
Qa 205 Ausschnitt Legende	Hallstatt Ortschaft: Salzberg	Planinhalt: Planlegende	Datum: 1760	Plantyp:	Maßstab:	Autor: o. N.	Format: 97,5 x 202 cm	Handschrift Nr. 334, Hallstätter Hofkommision 1763 Verordnungen und Kontrakte, fol 260
Qa 206	Hallstatt Ortschaft: Salzberg	Planinhalt: Friedrich v. Seeau Hauptschachtricht, Bereich Springer Kehr, Lamberg Kehr	Datum: 1763 Autor: o. N.	Plantyp: Grundriss	Maßstab:		Format: 40,8 x 100,5 cm	Handschrift Nr. 334, Hallstätter Hofkommision 1763 Verordnungen und Kontrakte, fol 278
Qa 207	Hallstatt Ortschaft: Salzberg	Planinhalt: Detail: Starnberg, Tige, Coteck, Riezinger, Lemberg Kehren	Datum: 1763	Plantyp: Grundriss	Maßstab:	Autor: o. N.	Format: 34,4 x 87,5 cm	Handschrift Nr. 334, Hallstätter Hofkommision 1763 Verordnungen und Kontrakte, fol 284
Qa 208	Hallstatt Ortschaft: Salzberg	Planinhalt: Werke (Pröller, Seeau, Reimer, Starnberg) im Bereich Kaiser Maximilian Hauptschachtricht	Datum: 1763	Plantyp: Grundriss	Maßstab:	Autor: o. N.	Format: 45 x 59,3 cm	Handschrift Nr. 334, Hallstätter Hofkommision 1763 Verordnungen und Kontrakte, fol 288
Qa 209	Hallstatt Ortschaft: Salzberg	Planinhalt: Detail: Christoph Huber Kehr, Talhammer Sinkwerk, Pockstainer Wehr, Sallaburger Kehr	Datum: 1763	Plantyp: Grundriss	Maßstab:	Autor: o. N.	Format: 22,8 x 34,5 cm	Handschrift Nr. 334, Hallstätter Hofkommision 1763 Verordnungen und Kontrakte, fol 292
Qa 210	Hallstatt Ortschaft: Salzberg	Planinhalt: Bauplan für die Klause am Hallstätter Salzberg. Pfahlgründung, Grundbaum, Zweischaliges Quadermauerwerk mit Steinfüllung und Lettenverschlag	Datum: 1763	Plantyp: Grundriss, Ansichten	Maßstab:	Autor: o. N.	Format: 43,6 x 58 cm	Handschrift Nr. 334, Hallstätter Hofkommision 1763 Verordnungen und Kontrakte, fol 310
Qa 215/ 1	Hallstatt Ortschaft: Salzberg	Planinhalt: Die Ehrmann Wöhr im Bereich der Berger Kehr im Kaiser Leopoldi Berg	Datum: 1777	Plantyp: Grundriss, Profilriss	Maßstab:	Autor: Josef Paul Miller, Bergmeister	Format: 27,5 x 35 cm	Gmundner Bancale, rot 1029, fol. 889
Qa 215/ 2	Hallstatt Ortschaft: Salzberg	Planinhalt: Wehren im Bereich der Kaiser Maximilians Berg Hauptschachtricht, Schmerling Kehr, Scharf Kehr u. a. Sumatinger Wehr	Datum: 1777	Plantyp: Grundriss, Profilriss	Maßstab:	Autor: Josef Paul Miller, Bergmeister	Format: 53,3 x 55,5 cm	Gmundner Bancale, rot 1029, fol. 889

Ra 598	Hallstatt Ortschaft: Lahn	Planinhalt: Haus Salinenplatz 1, großes Amtshaus, Umbauvorschlag, Anbau Privet bergseitig	Datum: 1770	Plantyp: Sämtliche Grundrisse, Ansicht Hauptfassade	Maßstab:	Autor: Panzenberger, Joh. Georg	Format: 40,5 x 33 cm	Gmundner Bancale, rot 984, fol. 419
Ra 603/ 1	Hallstatt Ortschaft: Markt	Planinhalt: Praunsbergerisches Haus; OG u. 3. OG	Datum: 2. 1763	Plantyp: Grundrisse	Maßstab: 1 : 103	Autor: Panzenberger	Format: 49,8 x 36,6 cm	Gmundner Bancale, rot 988, fol. 452
Ra 603/ 2	Hallstatt Ortschaft: Markt	Planinhalt: Praunsbergerisches Haus; EG, Fassade	Datum: 1763	Plantyp: Grundriss, Axonometrie	Maßstab: 1 : 103	Autor: Panzenberger	Format: 50,1 x 36,8 cm	Gmundner Bancale, rot 988, fol. 453
Ra 607/ 1	Hallstatt Ortschaft: Salzberg	Planinhalt: Umbauprojekt Großes Berghaus, Salzberg Nr. 4	Datum: 1767	Plantyp: Grundrisse 1. OG, 2. OG	Maßstab: 1:96	Autor: Panzenberger	Format: 42,3 x 33,9 cm	Gmundner Bancale, rot 1029, fol. 138
Ra 607/ 2	Hallstatt Ortschaft: Salzberg	Planinhalt: Umbauprojekt Großes Berghaus, Salzberg Nr. 4	Datum: 1767	Plantyp: Grundriss EG, Axonometrie Hauptfassade	Maßstab: 1:96	Autor: Panzenberger	Format: 47,6 x 35,8 cm	Gmundner Bancale, rot 1029, fol. 139
Ra 607/ 3	Hallstatt Ortschaft: Salzberg	Planinhalt: Bestandsplan Großes Berghaus, Salzberg Nr. 4	Datum: 1767	Plantyp: Grundrisse EG, 1. OG	Maßstab: 1:96	Autor: Panzenberger	Format: 47,8 x 34,7 cm	Gmundner Bancale, rot 1029, fol. 140
Ra 607/ 4	Hallstatt Ortschaft: Salzberg	Planinhalt: Gebäude beim Mundloch des Josephs Berg, Knechtswohnung	Datum: 1767	Plantyp: Grundrisse EG, 1. OG	Maßstab: 1:80	Autor: Panzenberger	Format: 30,9 x 40,4 cm	Gmundner Bancale, rot 1029, fol. 155
Ra 607/ 5	Hallstatt Ortschaft: Salzberg	Planinhalt: Die finstere Knechts-Stuben und das Geschworner (Geschworenen) Stübl im Tollinger-Berg	Datum: 1767	Plantyp: Grundriss	Maßstab: 1:48	Autor: o. N.	Format: 18,2 x 30,5 cm	Gmundner Bancale, rot 1029, fol. 166
Ra 607/ 6	Hallstatt Ortschaft: Salzberg	Planinhalt: Die Unterschafferwohnung beim Mundloch des Kaiserin - Theresia Bergs, u. a. Darstellung der Gestengs Fahrt (Spurnagel), Beleg "Privet"	Datum: 1767	Plantyp: Grundriss EG, DG	Maßstab: 1:48	Autor: o. N.	Format: 46,5 x 30,2 cm	Gmundner Bancale, rot 1029, fol. 167

Ra 607/ 7	Hallstatt Ortschaft: Salzberg	Planinhalt: Die Unterschafferwohnung beim Mundloch des Kaiserin - Theresia Bergs u. d. Alten Knechtswohnung beim Kaiser - Josephs Berg	Datum: 1767	Plantyp: Grundriss EG, OG	Maßstab: 1:72	Autor: Panzenberger	Format: 48,4 x 41,0 cm	Gmundner Bancale, rot 1029, fol. 171
Ra 1113 / 1	Hallstatt Ortschaft: Salzberg	Planinhalt: Umbauprojekt Großes Berghaus, Salzberg Nr. 4, Beleg "Brivet"	Datum: 1763	Plantyp: Grundriss EG	Maßstab:	Autor: o. N.	Format: 40,8 x 45	Handschrift Nr. 334, Hallstätter Hofkommision 1763 Verordnungen und Kontrakte, fol 302
Ra 1113 / 2	Hallstatt Ortschaft: Salzberg	Planinhalt: Umbauprojekt Großes Berghaus, Salzberg Nr. 4, Beleg "Privet"	Datum: 1763	Plantyp: Grundriss OG	Maßstab:	Autor: o. N.	Format: 41,9 x 47	Handschrift Nr. 334, Hallstätter Hofkommision 1763 Verordnungen und Kontrakte, fol 304
Ra 1114 / 1	Hallstatt Ortschaft: Salzberg	Planinhalt: Die Unterschafferwohnung beim Mundloch des Kaiserin - Theresia Bergs, u. a. Darstellung der Gestengs Fahrt (Spurnagel), Beleg "Privet"; Erstklassige färbige Plandarstellung Getrennte Darstellung von Holz u. Steinmauerwerk	Datum: 1763	Plantyp: Grundriss EG, OG	Maßstab:	Autor: o. N.	Format: 48 x 31	Handschrift Nr. 334, Hallstätter Hofkommision 1763 Verordnungen und Kontrakte, fol 306
Ra 1114 / 2	Hallstatt Ortschaft: Salzberg	Planinhalt: Umbauvorschlag zur Unterschafferwohnung beim Mundloch des Kaiserin - Theresia Bergs	Datum: 1763	Plantyp: Grundriss EG, OG	Maßstab:	Autor: o. N.	Format: 47,2 x 31	Handschrift Nr. 334, Hallstätter Hofkommision 1763 Verordnungen und Kontrakte, fol 308
Rb 524/1 A B C D	Hallstatt Ortschaft: Markt, Tremischen	Planinhalt: Haus Gosaumühlstraße 67 Pfandlhaus, Beleg f. Schreibweise "Treemischen"	Datum: 1775	Plantyp: Grundriss e	Maßstab: 1:204	Autor: o. N.	Format: 25,5 x 41,6 cm	Gmundner Bancale, rot 1021, fol. 1582 f.
Rb 524/2 A B	Hallstatt Ortschaft: Markt	Planinhalt: Gebäudegrundriss im Bereich Pfannhaus (Markt) Vermerke: "Pfarrhof"(Seestraße 56), "N. Engl Haus" (Oberer Marktplatz 55) breiter Fundamentstreifen von den alten Pfieseln und einer Sulzstube über den nun der evangelische Pfarrhof (Oberer Marktplatz)	Datum: 1775	Plantyp: Grundriss	Maßstab: 1:144	Autor: o. N.	Format: 23,1 x 36,0cm	Gmundner Bancale, rot 1021, fol. 1582
Rb 530/1	Hallstatt Ortschaft: Lahn	Planinhalt: Projekt für ein Spital und einer Wohnung für die Kapuziner, nicht realisiert	Datum: 1767	Plantyp: Ansicht, Grundriss EG, Lavierte Federzeichnung	Maßstab:	Autor: Panzenberger	Format: 51,3 x 42 cm	Gmundner Bancale, rot 1035, fol. 90

Rb 530/3	Hallstatt Ortschaft: Lahn	Planinhalt: Alternativ Projekt für ein Spital am Kalvarienberg, nicht realisiert	Datum: 1768	Plantyp: Ansicht, Profil, Querschnitt, Lavierte Federzeichnung	Maßstab:	Autor: Panzenberger	Format: 39,8 x 30,6 cm	Gmundner Bancale, rot 1035, fol. 156
Rb 530/4	Hallstatt Ortschaft: Lahn	Planinhalt: Alternativ Projekt für ein Spital am Kalvarienberg, nicht realisiert	Datum: 1768	Plantyp: Grundrisse EG, OG, (mit Privet!) Lavierte Federzeichnung	Maßstab:	Autor: Panzenberger	Format: 39,5 x 30,6 cm	Gmundner Bancale, rot 1035, fol. 157
Rb 530/5	Hallstatt Ortschaft: Lahn	Planinhalt: Vergrößerung der Kapelle im Spital (Armenhaus), [heute Verw. ÖSAG], nicht realisiert	Datum: 1774	Plantyp: Grundrisse EG gesamt, Hauptansicht Lavierte Federzeichnung	Maßstab:	Autor: Panzenberger	Format: 40,2 x 32,2 cm	Gmundner Bancale, rot 1035, fol. 525
Rb 530/6	Hallstatt Ortschaft: Lahn	Planinhalt: Vergrößerung der Kapelle im Spital (Armenhaus), [heute: Verw. ÖSAG], realisiert, Anbau Konche [heute: unter Markscheiderei]	Datum: 1774	Plantyp: Grundrisse EG gesamt, Lavierte Federzeichnung	Maßstab:	Autor: Panzenberger	Format: 39,7 x 32,7 cm	Gmundner Bancale, rot 1035, fol. 566
S-115	Hallstatt	Planinhalt: Zimentiermaschine	Datum: 1781	Plantyp: Grundriss und Profilriss, Funktionsbeschreibung	Maßstab:	Autor: o. N.	Format: 45 x 56,5 cm	Hofkammerarchiv, Handschriftensammlung Nr. 627, Relation über die 1781 Skgt. Visitation das Hofschreiberamt und Marktgericht Hallstatt betr., fol. 235
S-143/1	Hallstatt Ortschaft: Gosaumühle, Gosauzwang	Planinhalt: Ansicht des Denkmals für Franz I (II) von Bildhauer Zauner	Datum: 1822	Plantyp: Ansicht, Lavierte Federzeichnung	Maßstab:	Autor: o. N.	Format: 59,6 x 45,7 cm	Münz- und Bergwesen, Präsidium, Geschäftszahl 1032 ex 1822
S-143/2	Hallstatt Ortschaft: Gosaumühle, Gosauzwang	Planinhalt: Denkmal für Franz I (II) von Bildhauer Zauner	Datum: 1822	Plantyp: Grundriss, Graphitstift	Maßstab:	Autor: o. N.	Format: 39,8 x 33 cm	Münz- und Bergwesen, Präsidium, Geschäftszahl 1032 ex 1822
S-143/3	Hallstatt Ortschaft: Gosaumühle, Gosauzwang	Planinhalt: Denkmal für Franz I (II) von Bildhauer Zauner	Datum: 1822	Plantyp: Profilriss, Übersichtsplan mit Straßenniveau u. Gosaubach, Feder	Maßstab:	Autor: o. N.	Format: 45,4 x 62,3 cm	Münz- und Bergwesen, Präsidium, Geschäftszahl 1032 ex 1822
S-143/4	Hallstatt Ortschaft: Gosaumühle, Gosauzwang	Planinhalt: Denkmals für Franz I (II)	Datum: 1822	Plantyp: Vogelperspektive, Übersicht, Brücken u. Wehre Gosaubach, Pfeiler	Maßstab:	Autor: o. N.	Format: 63,6 x 46,6 cm	Münz- und Bergwesen, Präsidium, Geschäftszahl 1032 ex 1822

Gosauzwa
ng, Feder,
aquarellier
t

Planfarben

Sämtlich Pläne sind auf digitalem Weg farblich verstärkt, und deutlicher kontrastiert. Mit dieser, reversiblen Maßnahme soll die Lesbarkeit der Scans verbessert werden. Der farbliche Originalzustand lässt sich mit Hilfe des gleichzeitig erfassten Kodak-Standart-Farbkeiles wiederherstellen.

Planwiedergabe

H10902



H11100

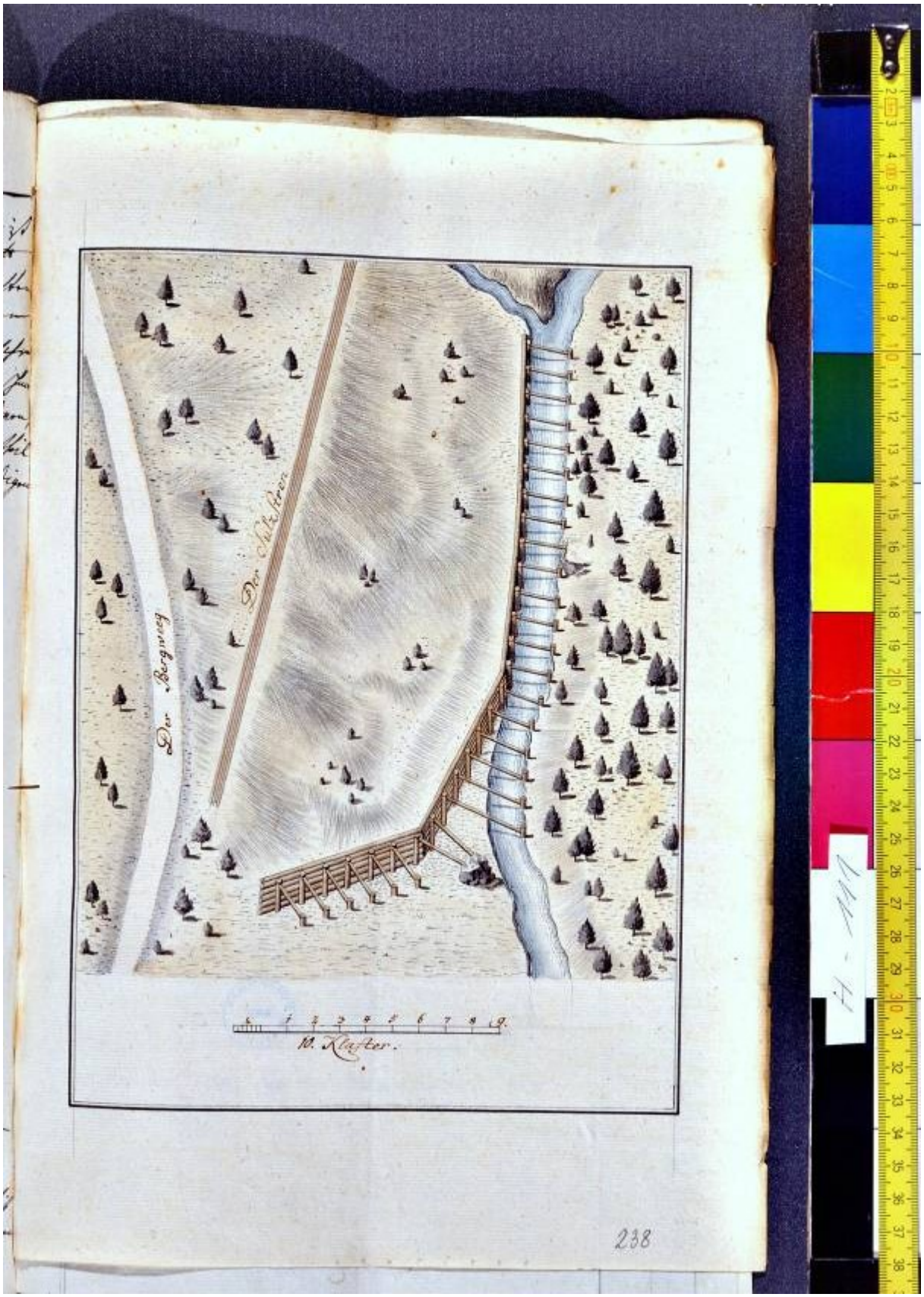

H11200

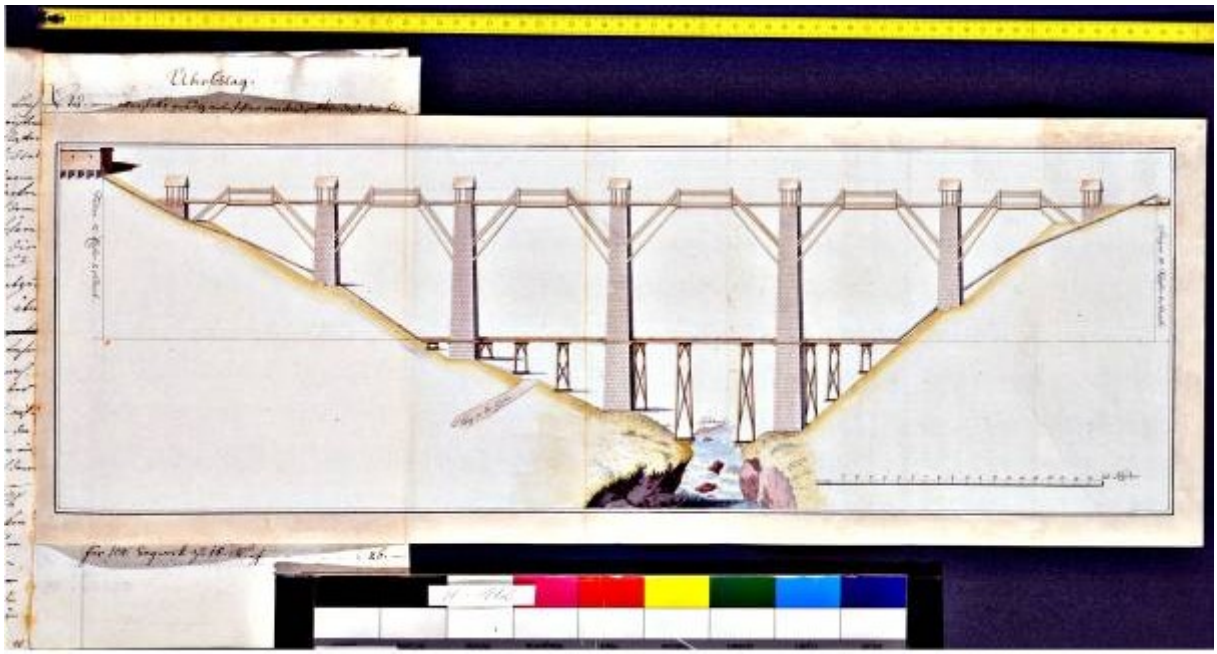

K07600

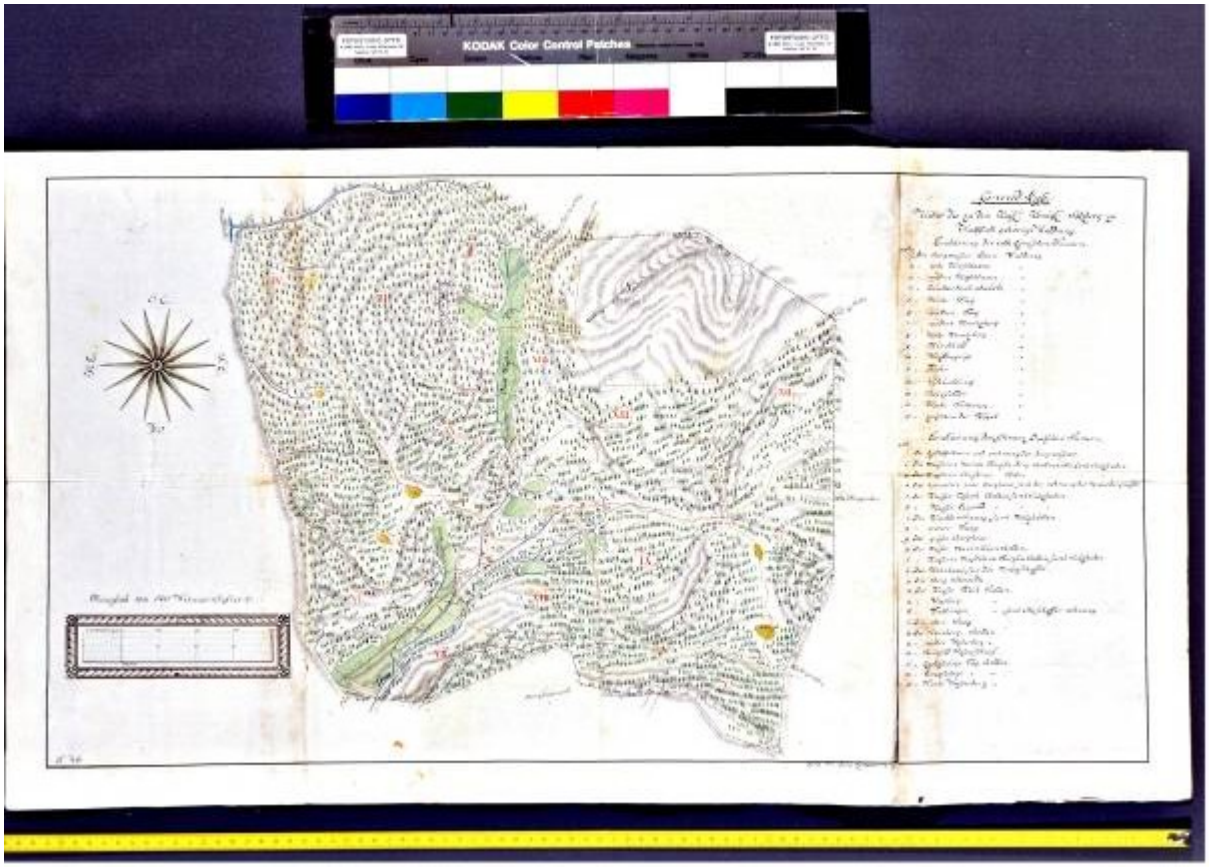

N02215 Gleichstück zu N 22/15

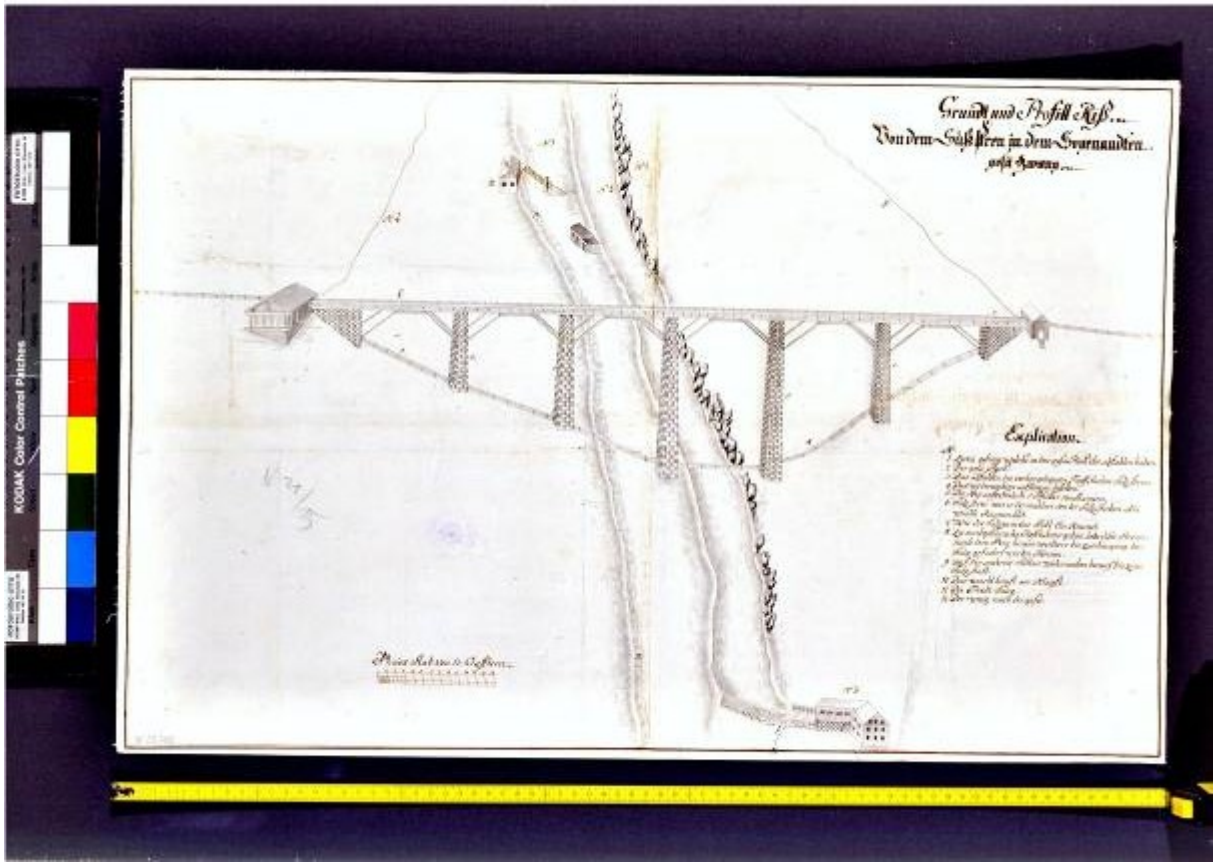

N34700

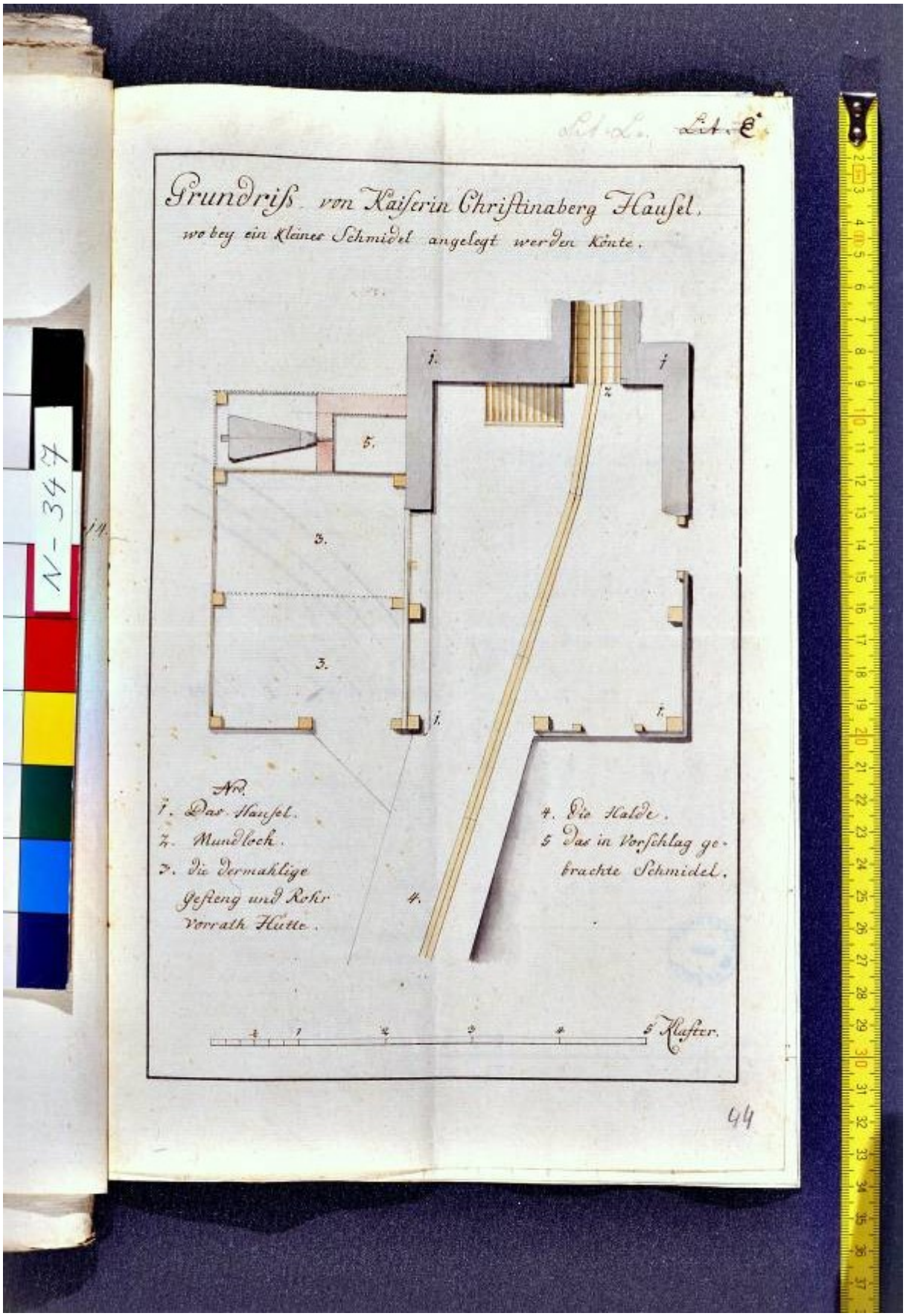
Lit. C.
Grundriß von Kaiserin Christinaberg Hausel,
wo bey ein kleines Schmidel angelegt werden könte.
1.
2.
3.
4.
5.
Nro.
1. Das Hausel.
2. Mundloch.
3. Die dermahlige Gefteng und Rohr Vorrath Hütte.
4. Die Halde.
5 Das in Vorschlag gebrachte Schmidel.
1 2 3 4 5 Klafter.
44
N- 347

QA06800

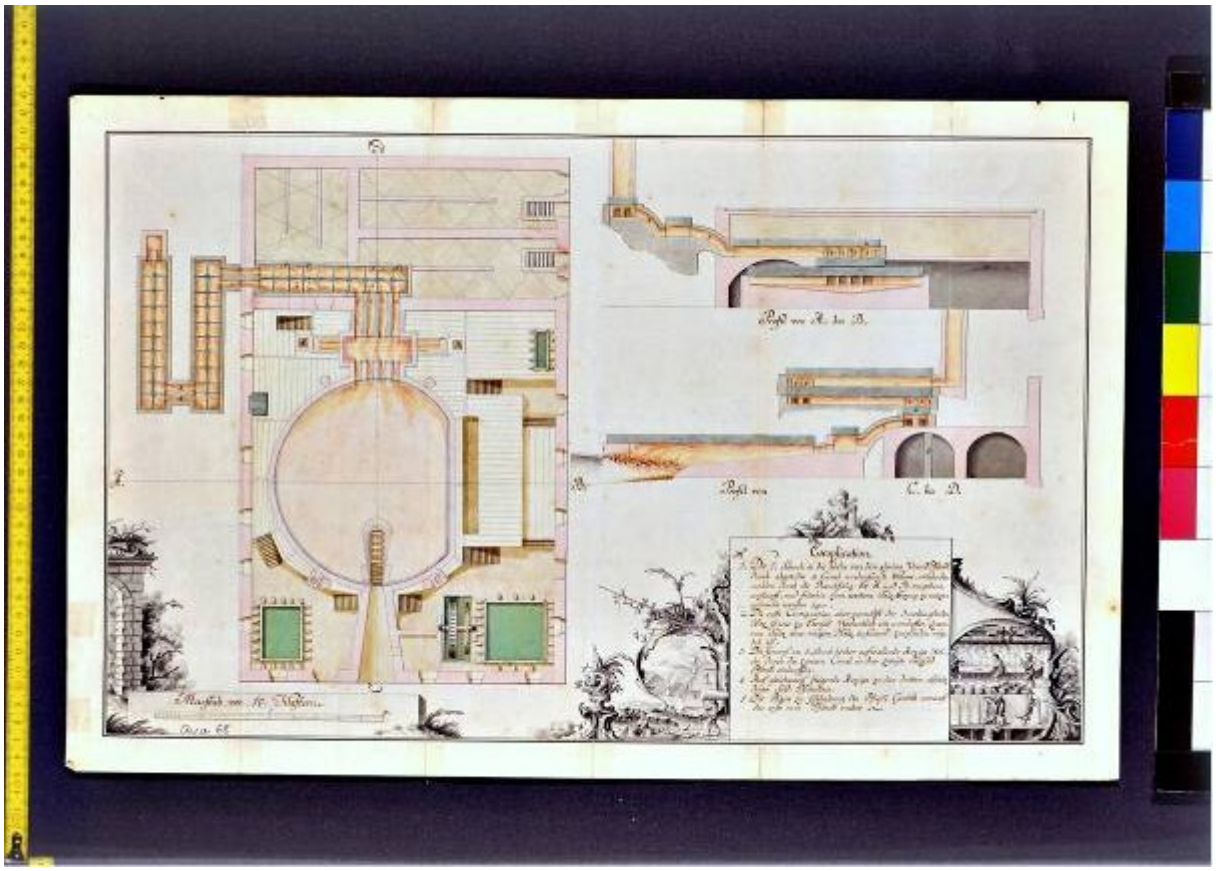

QA06914


Grund und Facada Riß auf ein Wacht Haußl ober den Stog damit bey Daselbßigen Sulz Brenn Wd. cher Welcher von der Haallstatt nach Ischl ablauffet die ob sicht zuhalten
Wienner Maaß Stab von 1. Clafter
Qu a 69/14
Lanzenberger

QA07209

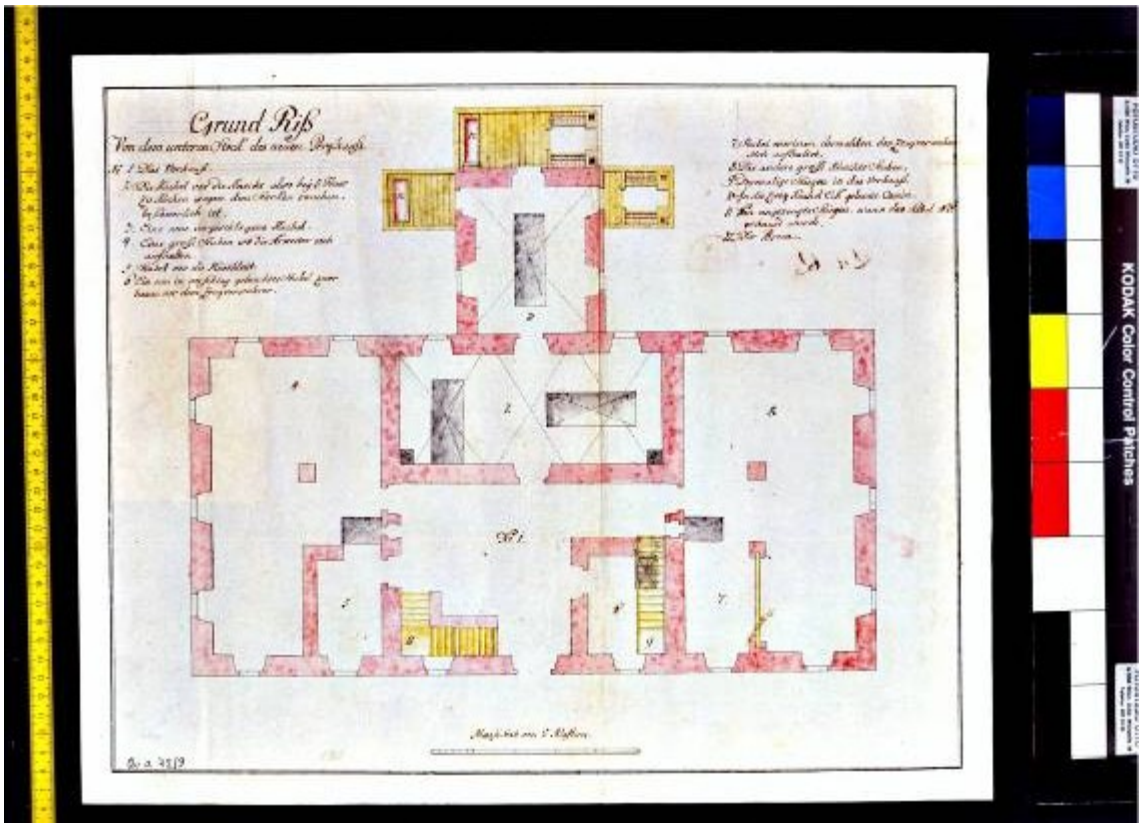

QA07210



QA07211

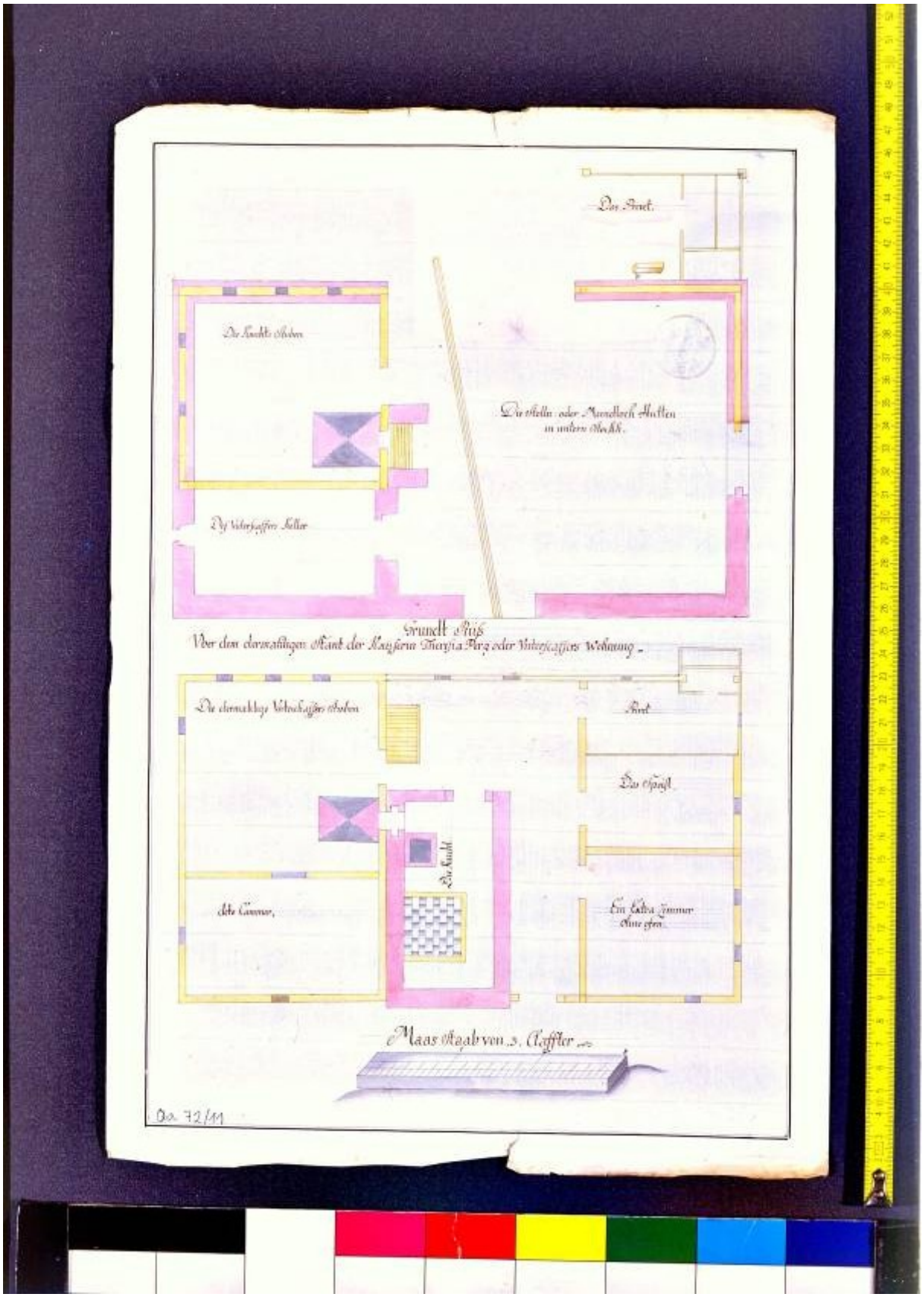
Der Gang.
Die Küchl Stuben
Die Stalla oder Mundloch Stallen in unterm Stockh.
Des Vitzkassiers Keller
Grundt Riß
Vor dem darzuhörigen Stank der Maysterin Theresia Pirz oder Vitzkassiers Wohnung.
Die dienstbage Vitzkassiers Stuben
Gang
Die Spaisl
Die Küchl
Die Kammer,
Ein Extra Zimmer Ohne ofen
Maas Stagb von J. Aeffler
Da. 72/11

QA07212

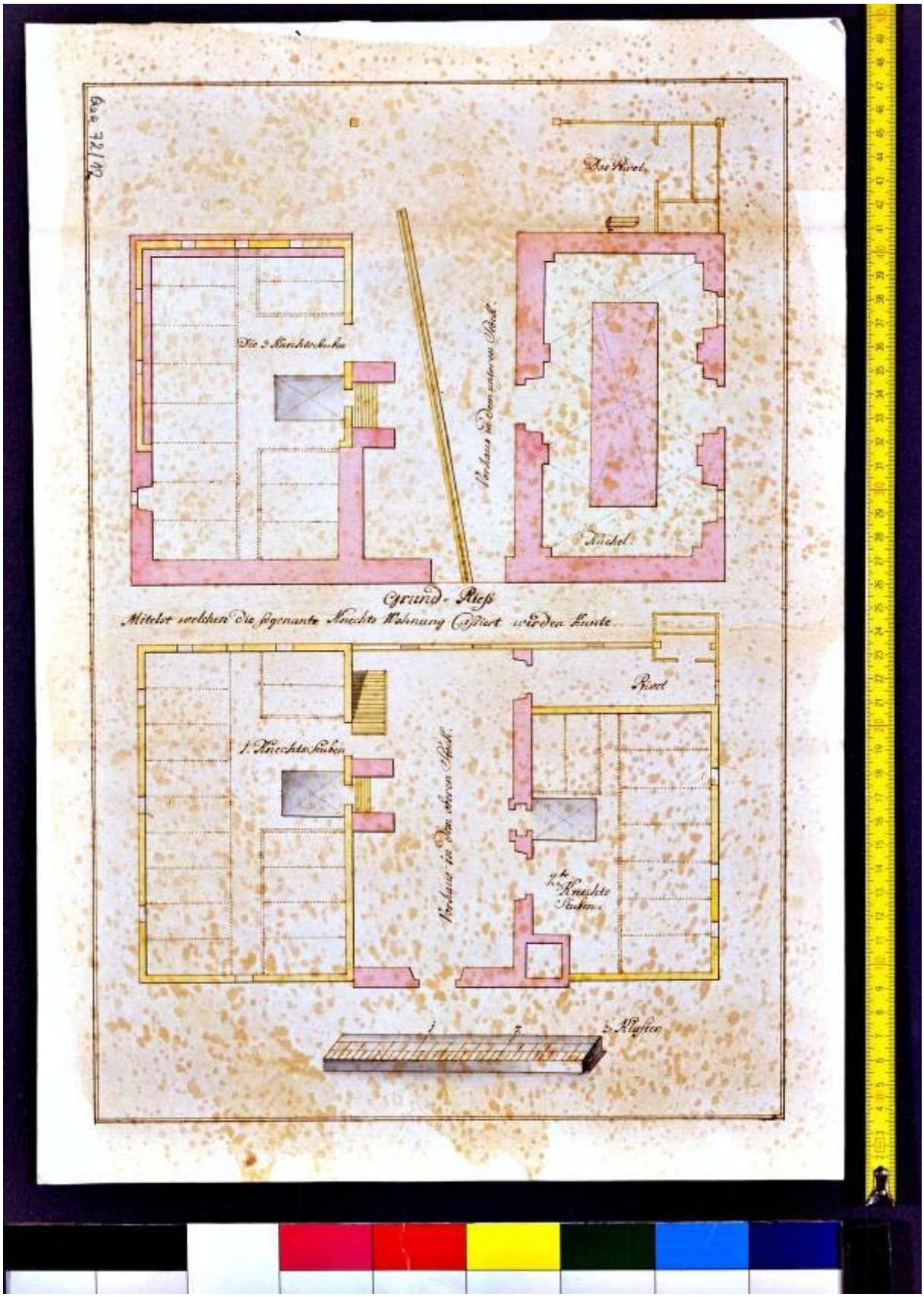
Das Pirel
Die 2 Knechte Kuche
Vorhaus in dem unteren Spital
Küchel
Grund-Riß
Mittelst welchen die sogenante Knechte Wohnung Effiert werden kunte
Pirel
1. Knechte Stuben
Vorhaus in dem oberen Spital
Die Knechte Stuben
Klafter

QA07213



QA13400

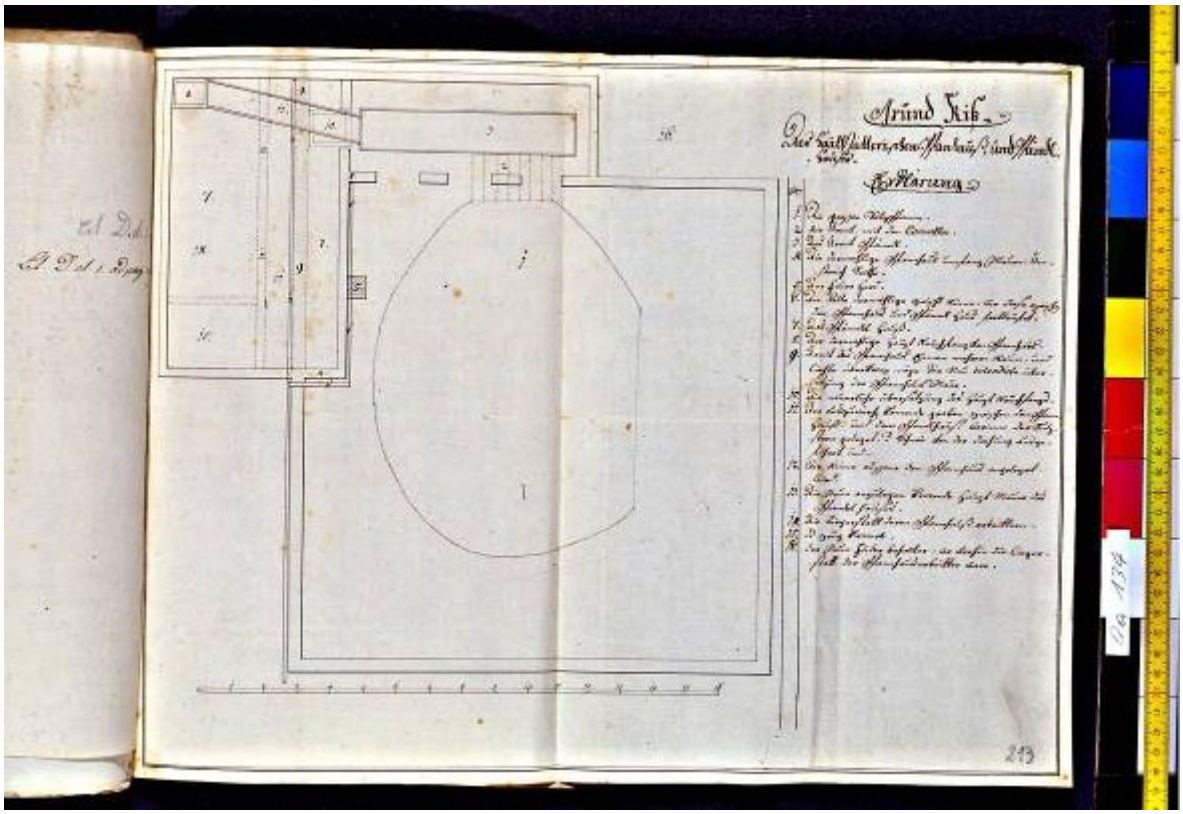

QA13500

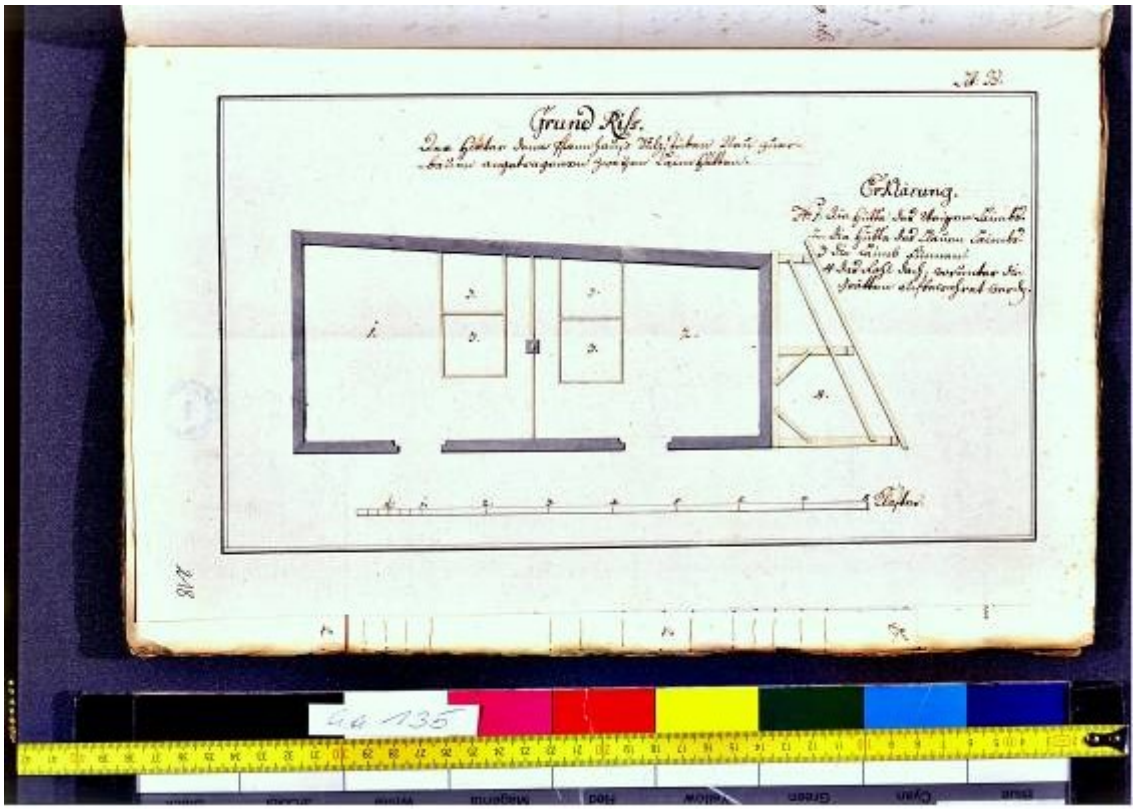

QA13600


Grund und Profilriß der Haalstatterischen Salzpfanne
Erklärung
Durchschnitt von A. bis B.
Qu. 136

QA13700

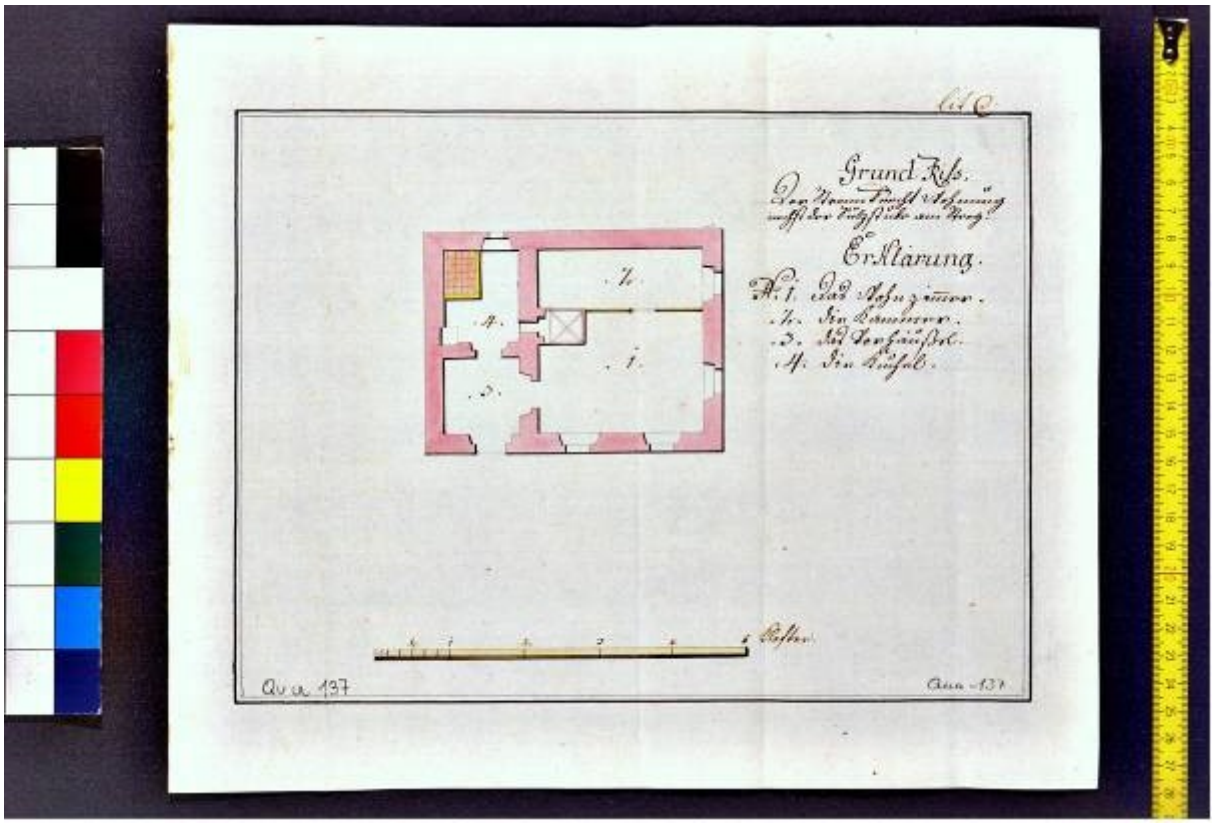

QA13800


KODAK Color Control Patches
Blue
Cyan
Green
Yellow
Red
Magenta
White
Qua - 138

QA13901

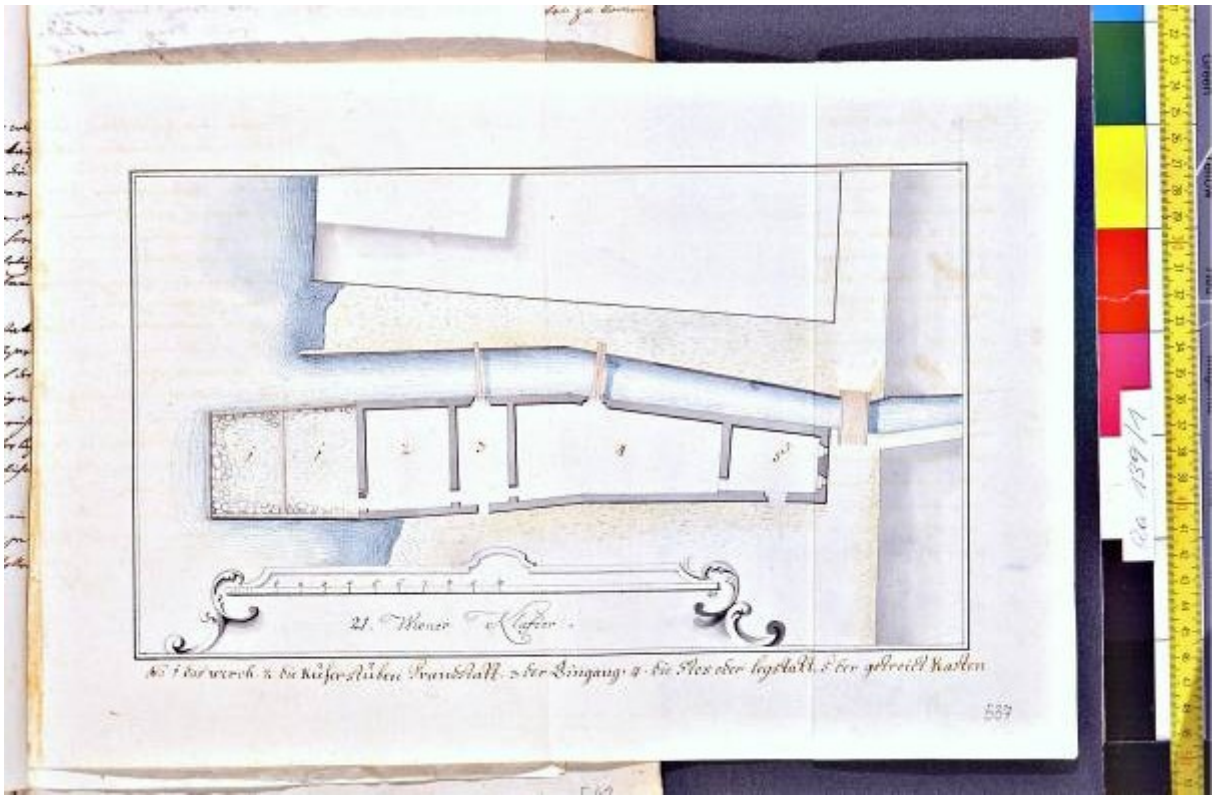

QA13902



QA17500

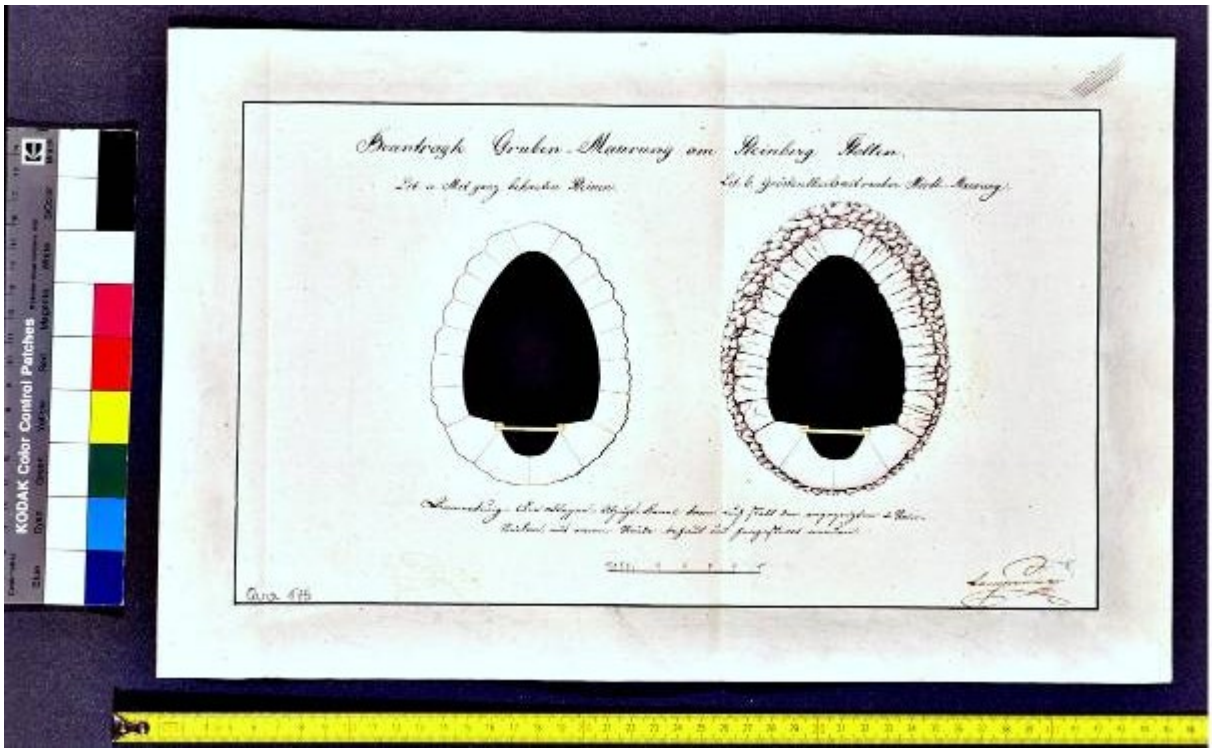

QA20500

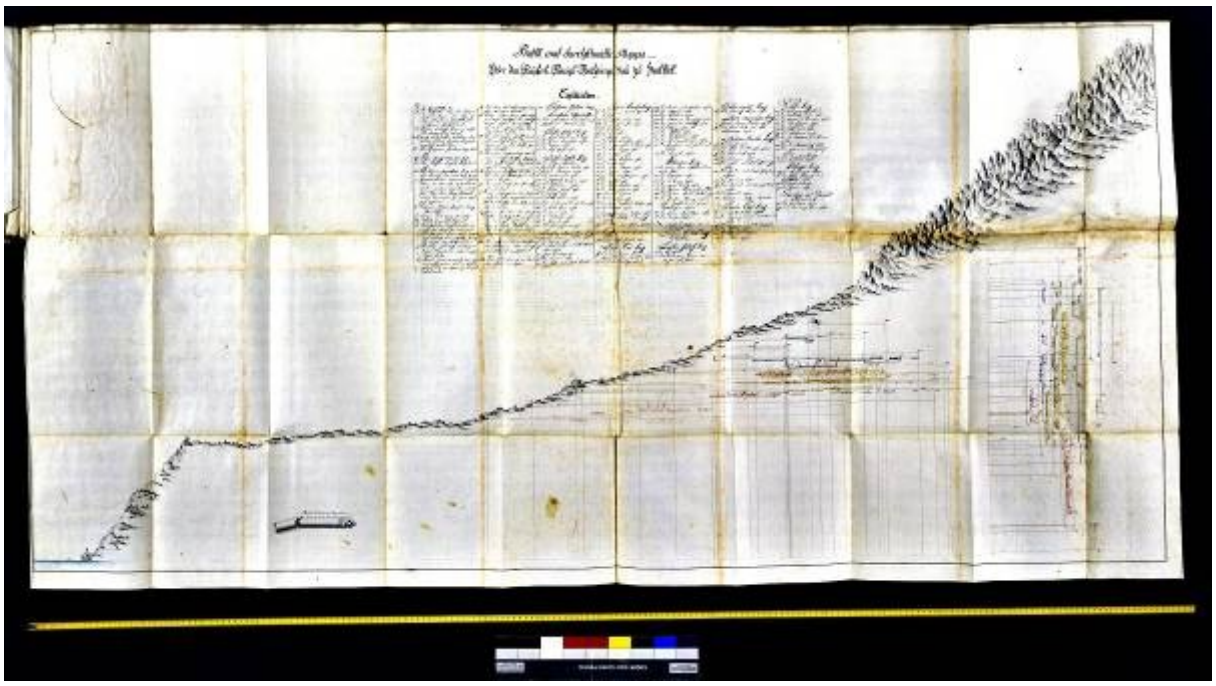

QA20500A



QA20500BC



QA20500F

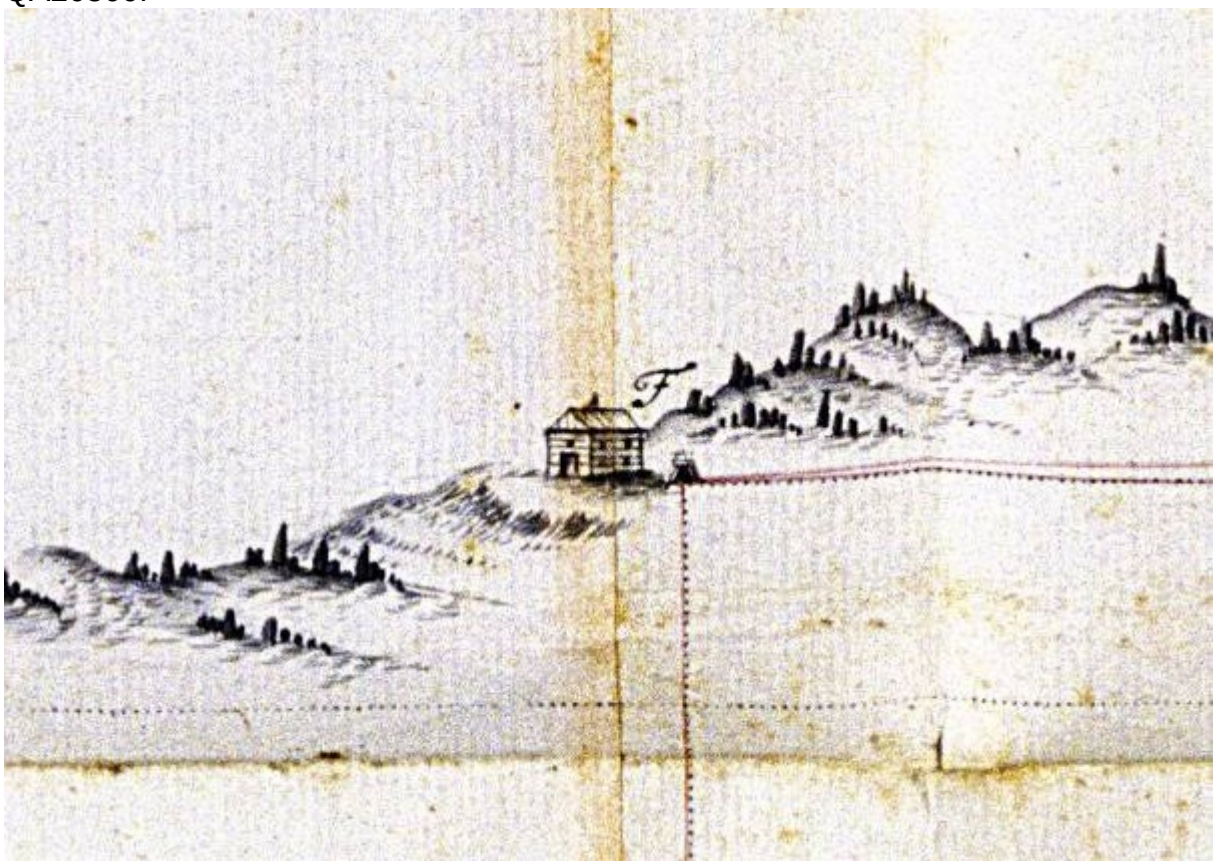

QA20500G

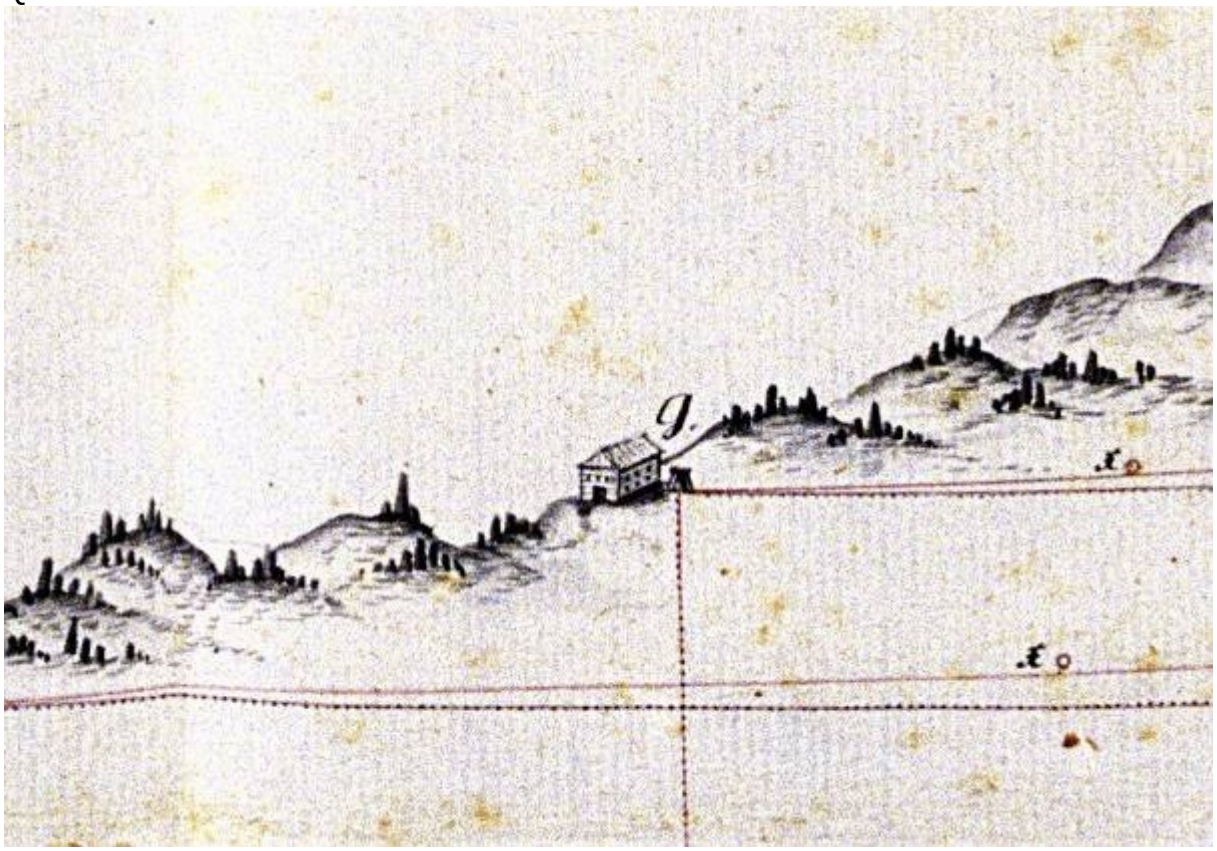

QA20500HJK

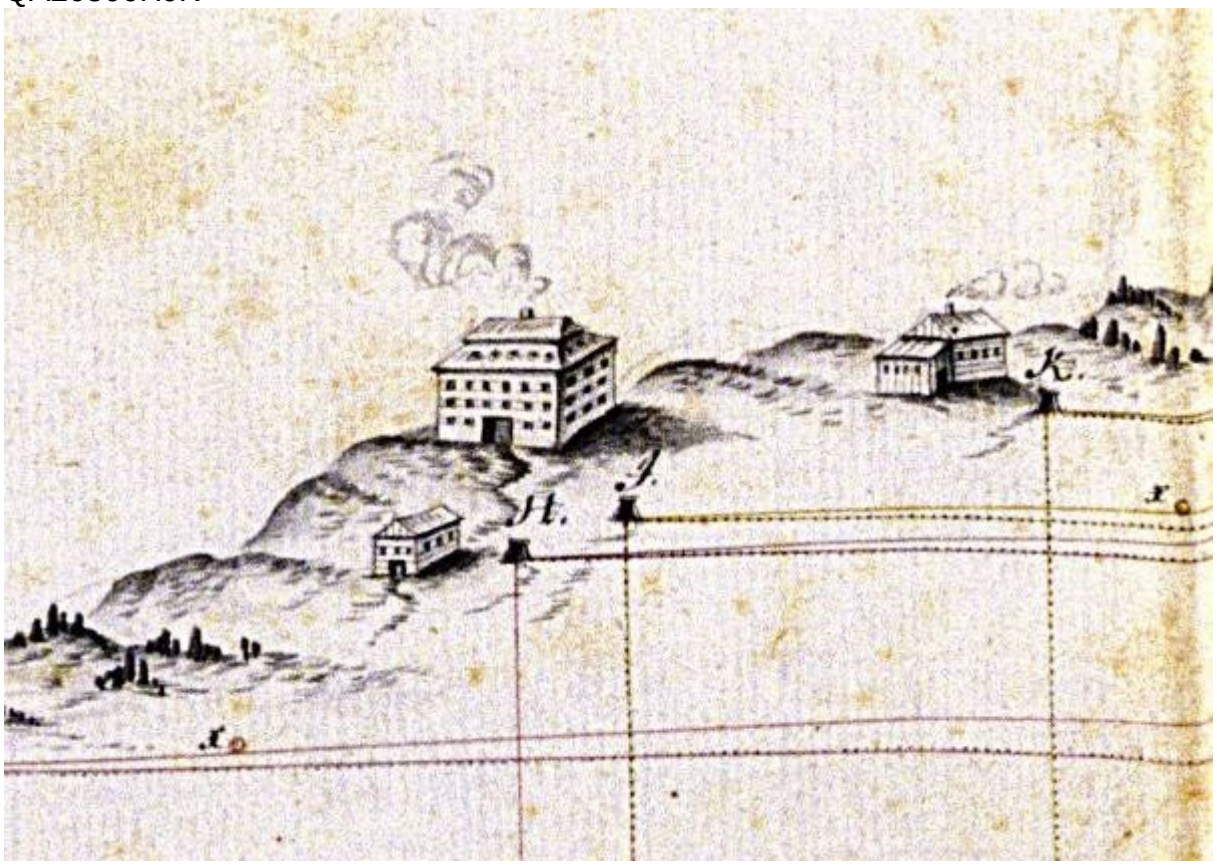

QA20500LM



QA20500NOPS

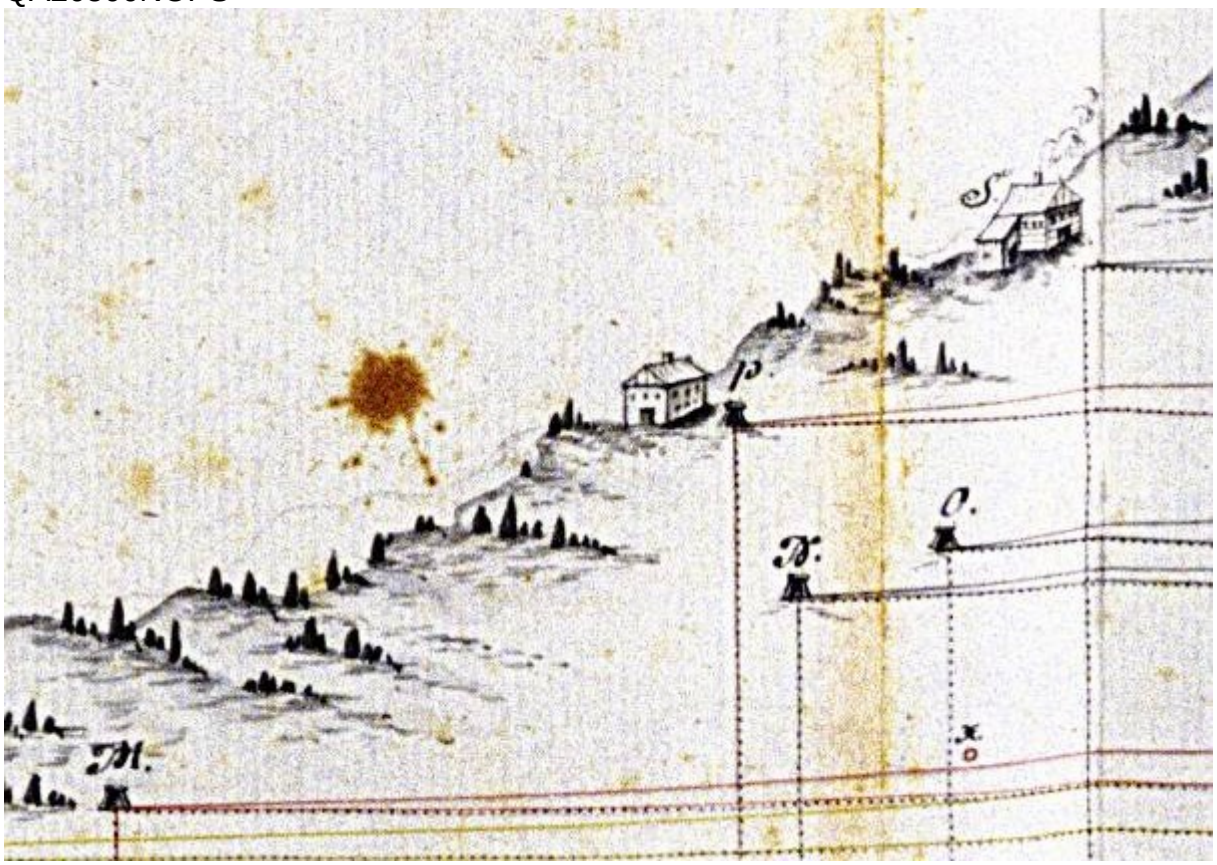

QA20500RT

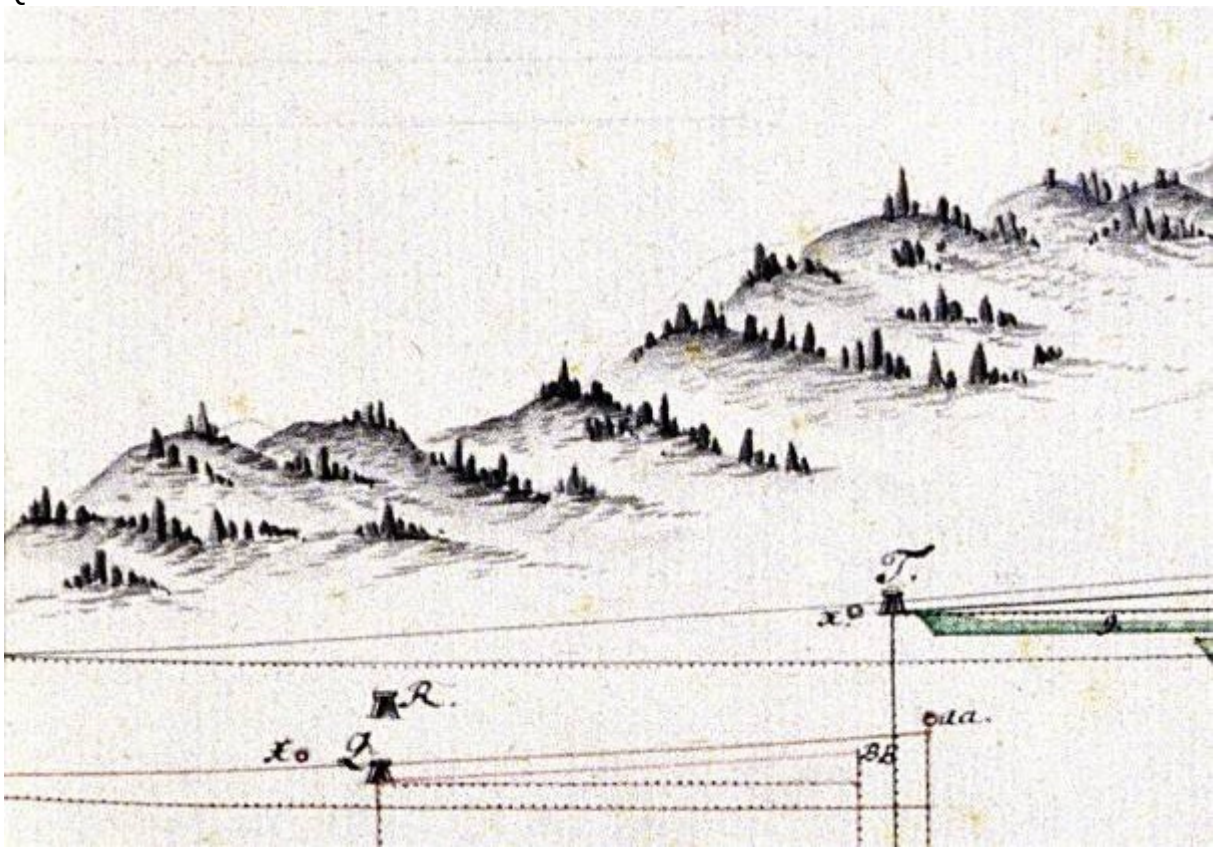

QA20500WY Pultdach



QA20500 Legende

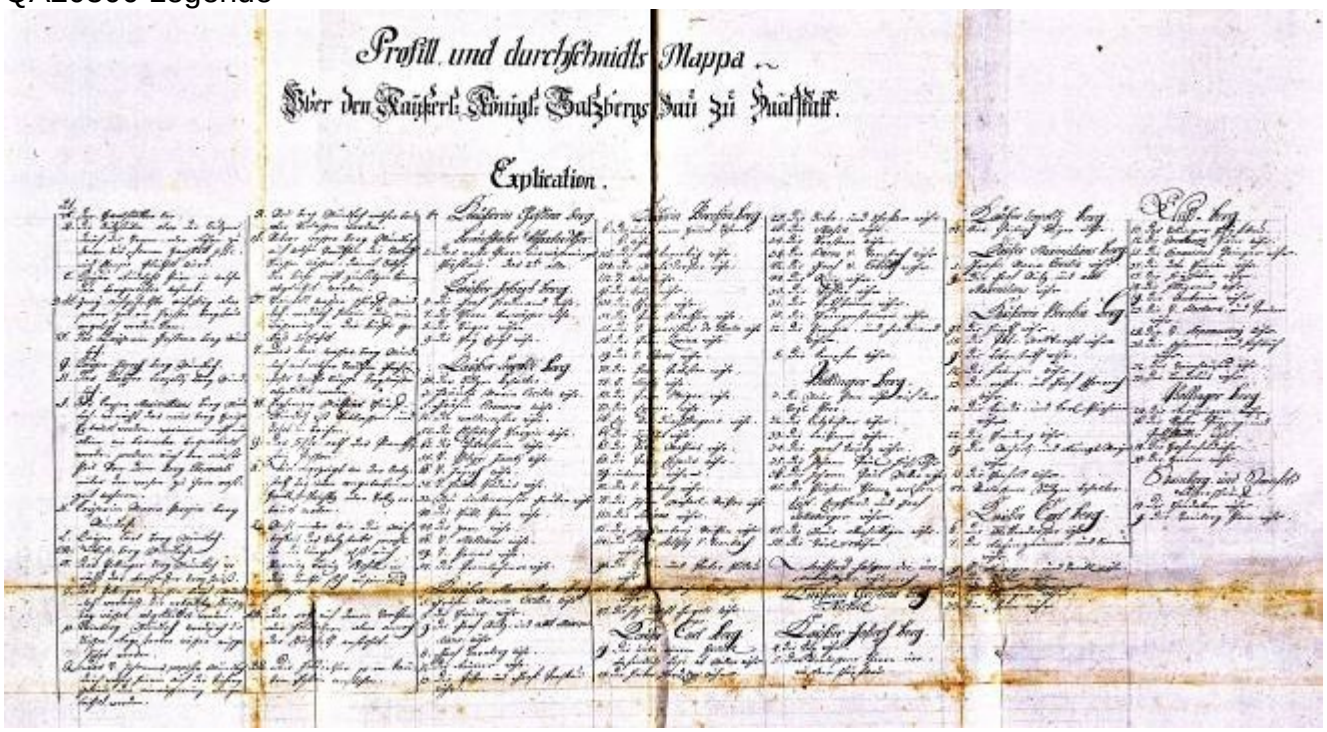

RA59800



RA60301

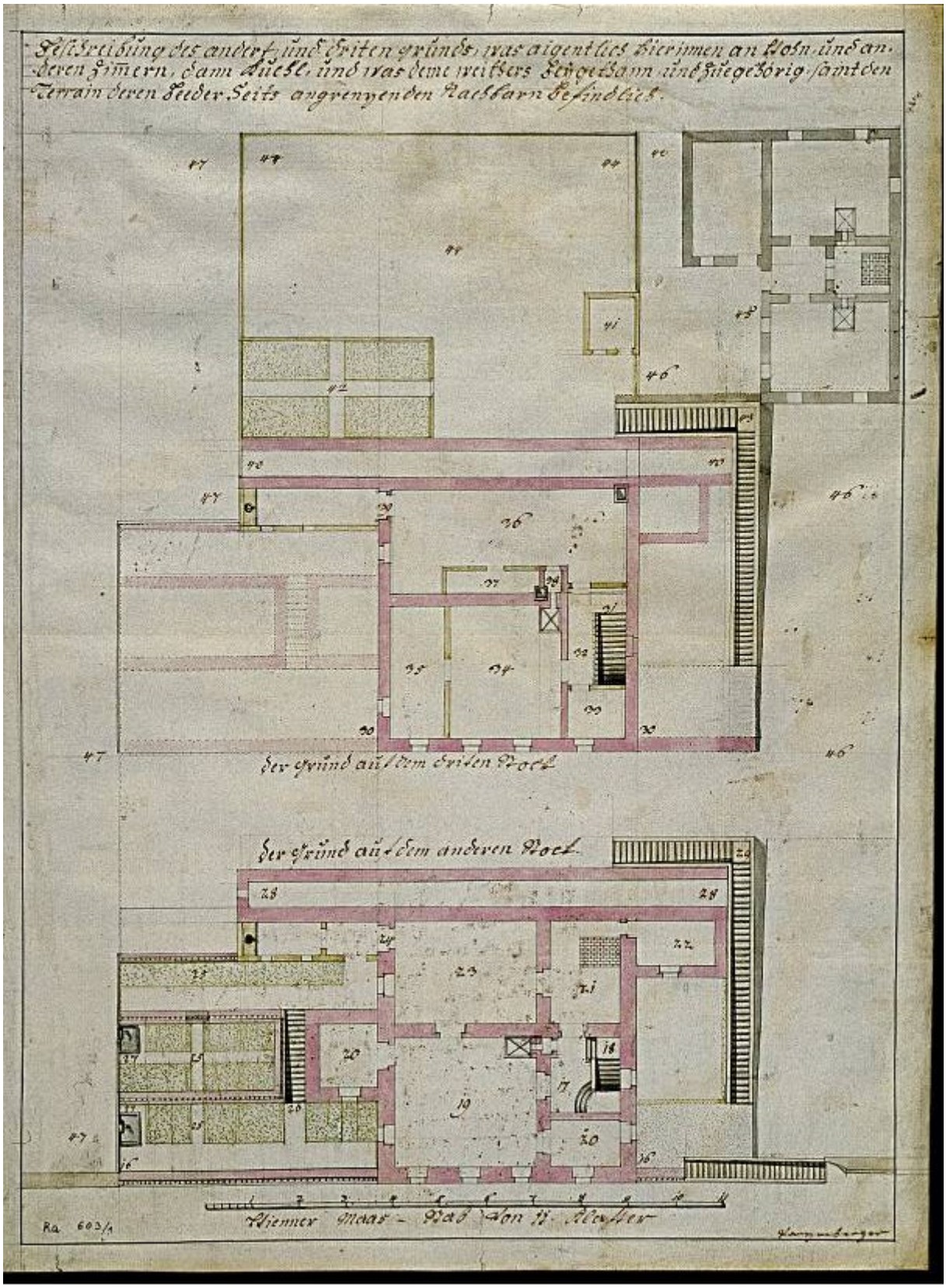
Der Grund auf dem dritten Rock
Der Grund auf dem anderen Rock
Wiener Maas - Rad von 11 Klafter
Ra 603/1

RA60302



RA60701 [Gleichstück von Ra 1113 01]

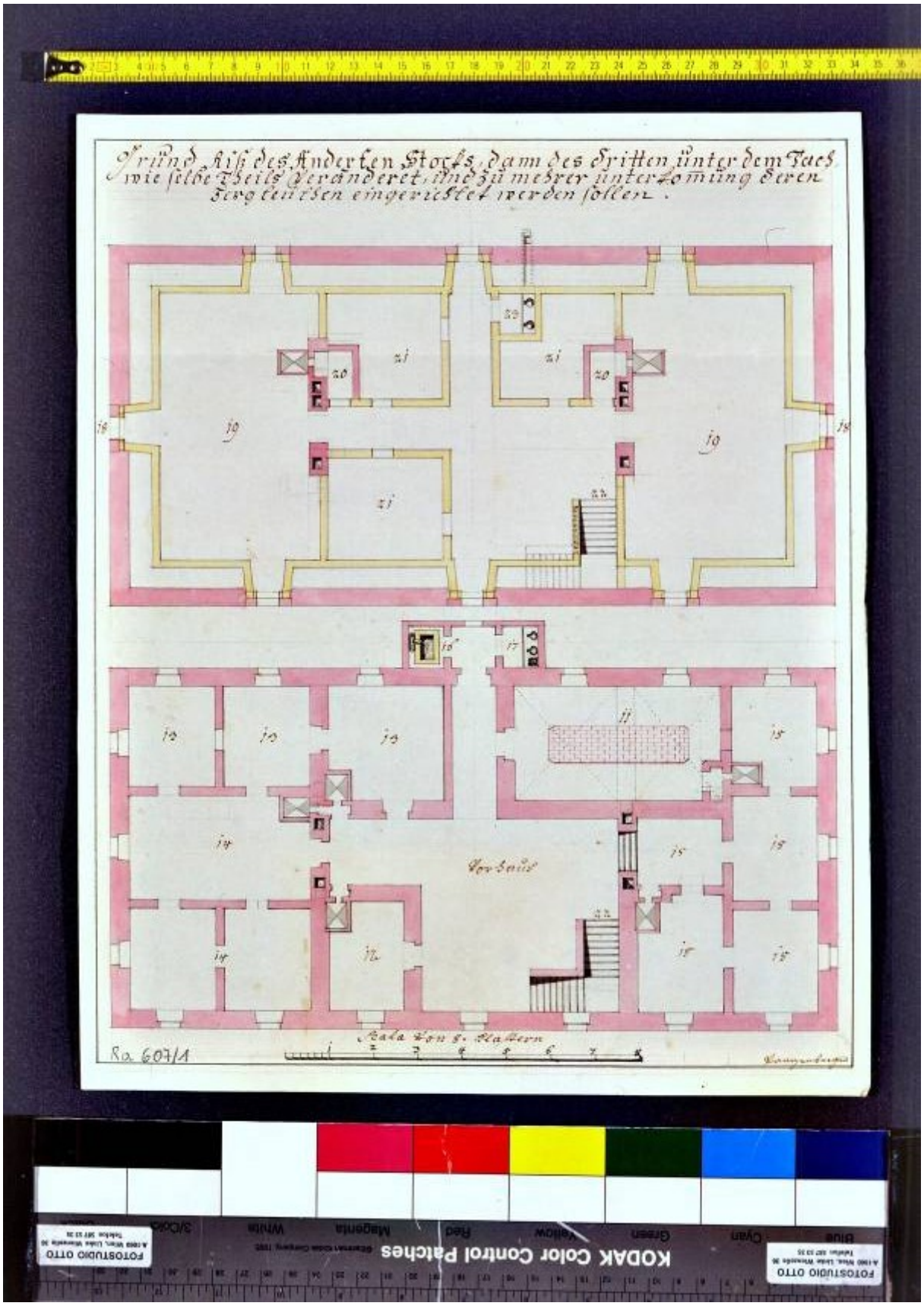

RA60702


Grundt vnd Faciata Ris des Hallstatterischen Salz berg Haus.
A
A
B
C
D
Ra 60702
Maur Stab

RA60703 [Gleichstück von Ra 1113 02]



RA60704

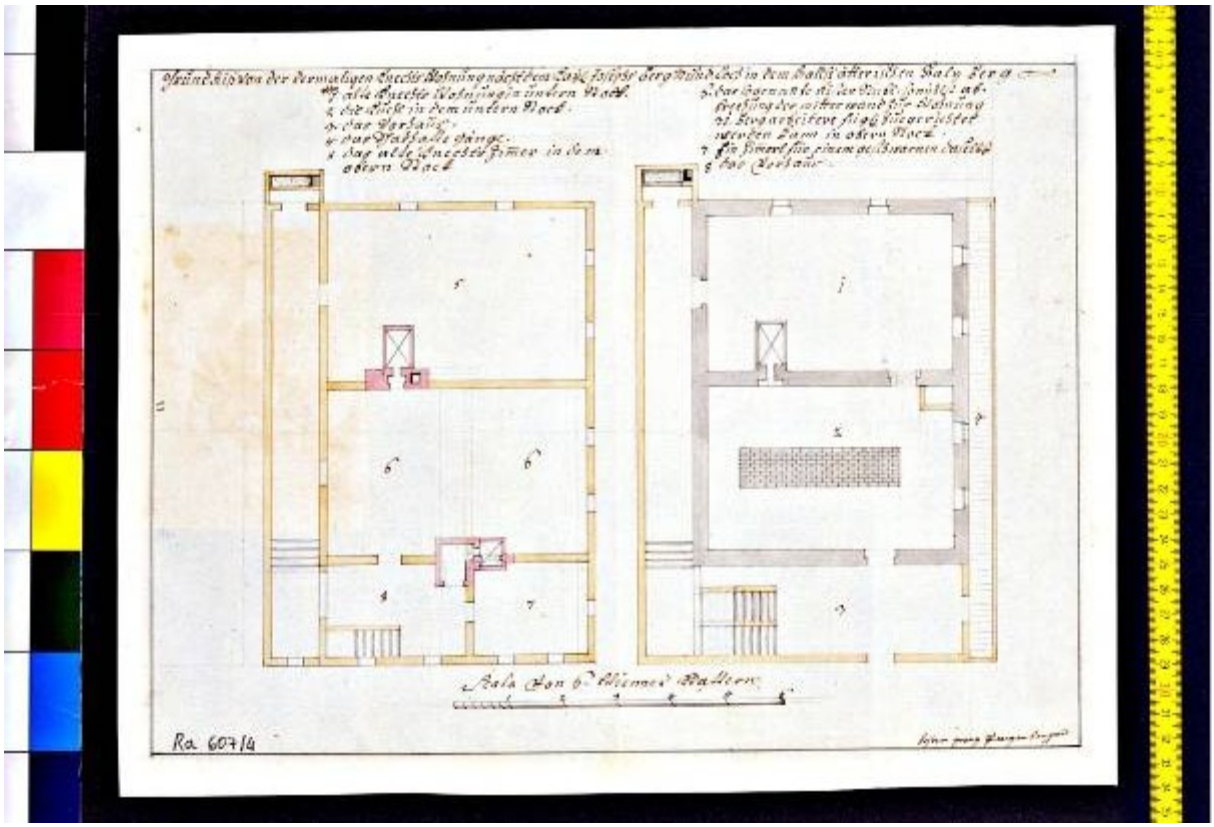

RA60705

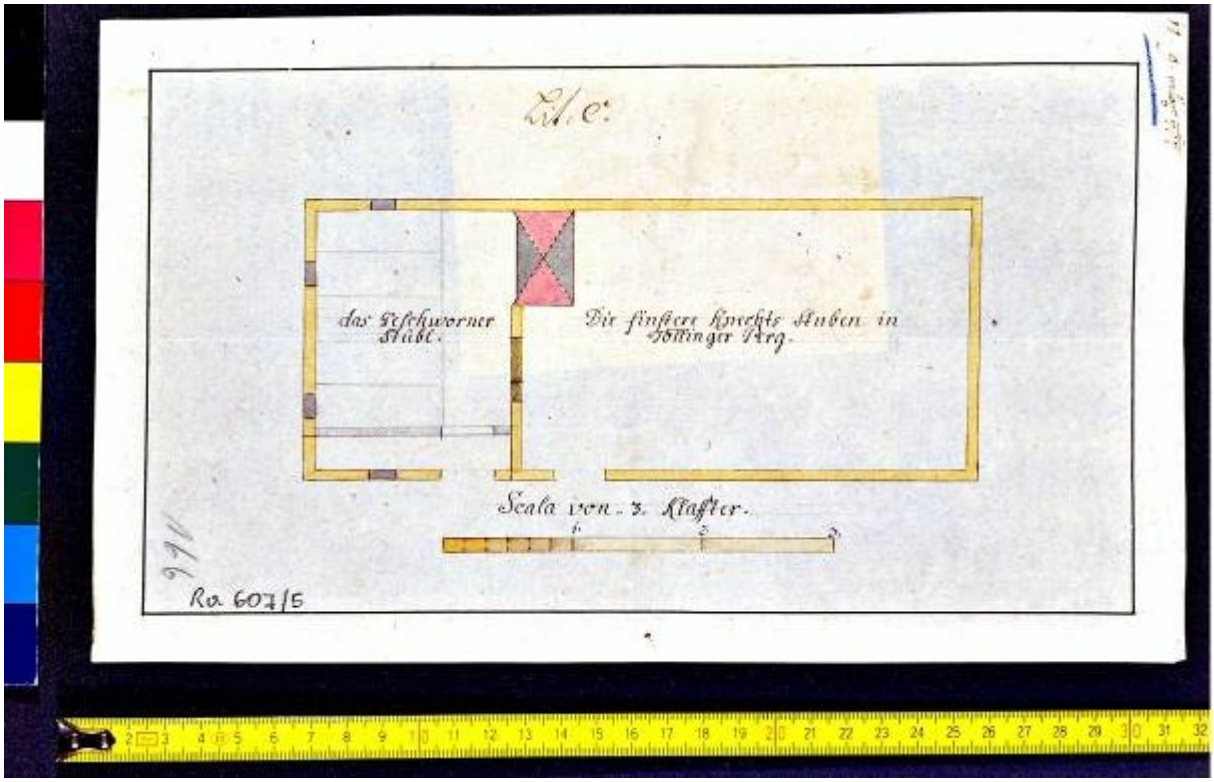

RA60706 [Gleichstück von Ra 1114 01]

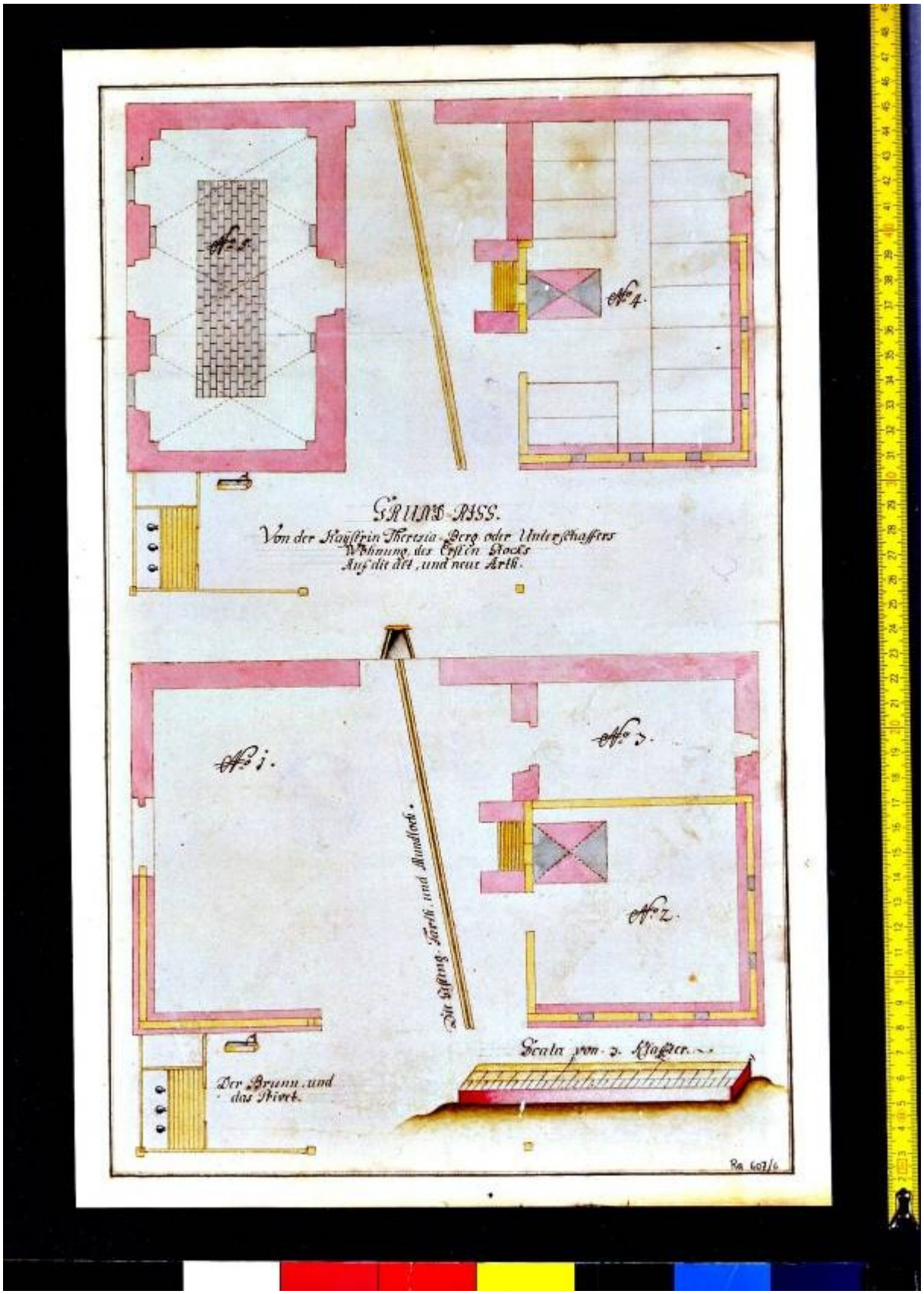

RA60707 [Gleichstück von Ra 1114 02]

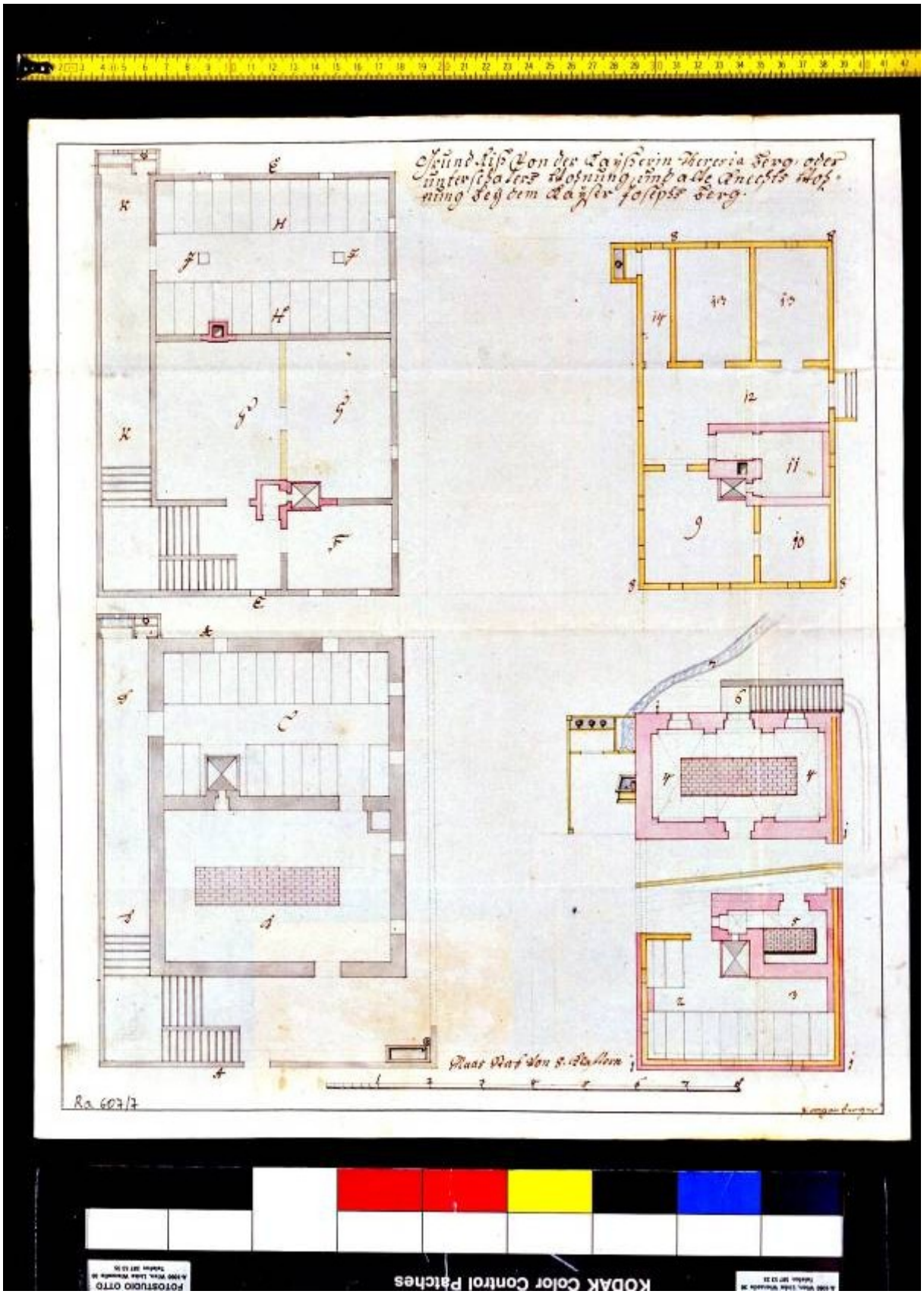

RB52401A



RB52401B



RB52401C



RB52401D



RB52402A



RB52402B [Blattrückseite]



RB53001


Grundriß nebst einer Facciata auf ein anzutragender Spitall Gebäu. Sam einer Wohnung für die H. H. Missionarius Capuzinern zu Hallstatt.
Scala von 7. Klaftern
Rb 53001A

RB53003

FOTOSTUDIO OTTO
KODAK Color Control Patches
Blue
Cyan
Green
Yellow
Red
Magenta
White
Weithere Erklärung der Faciate und Profils von dem Spital Gebäu sub Lit. B.
20
19
19
Rb 530/3

RB53004



RB53005

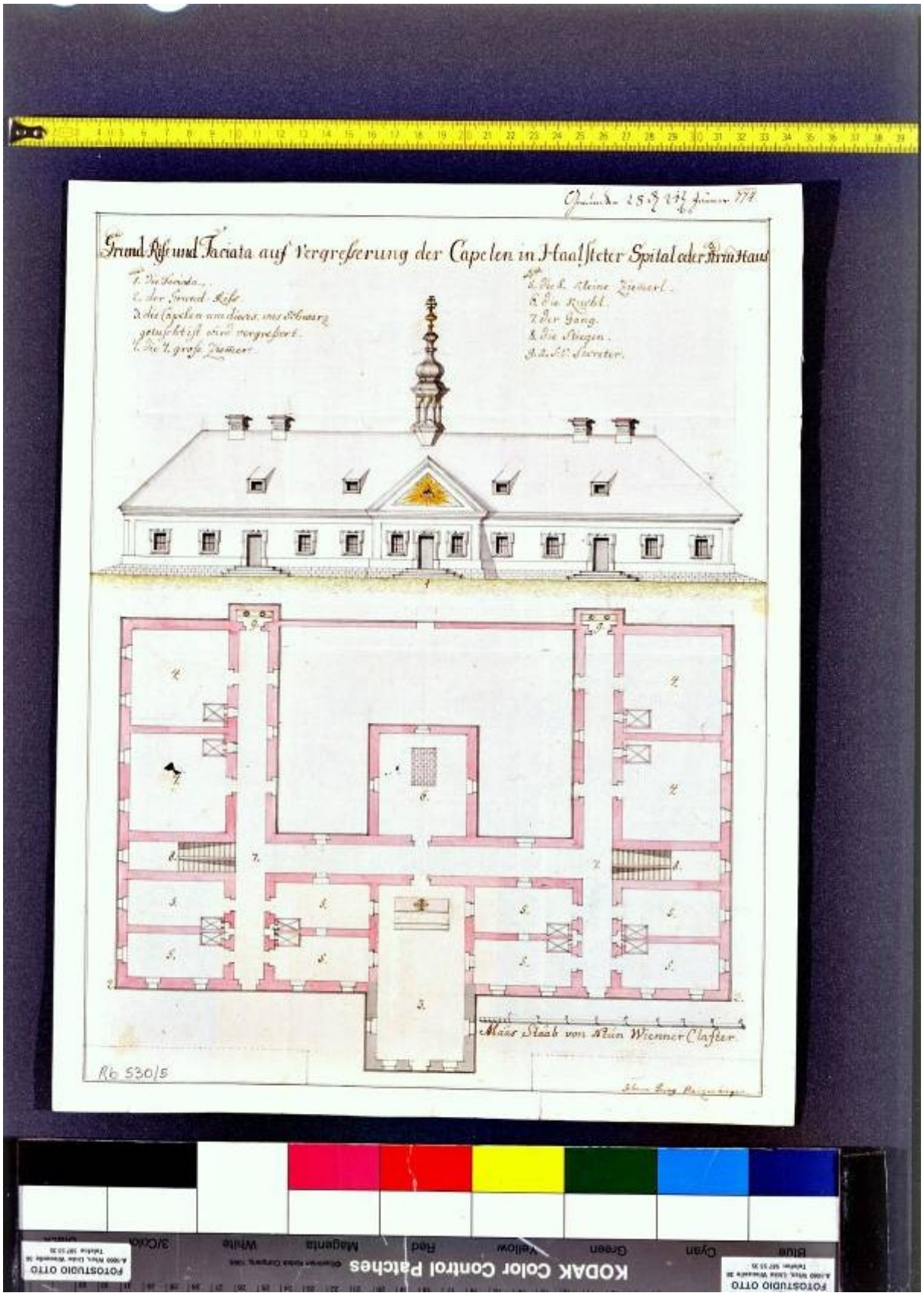
Grund Riß und Faciata auf Vergrößerung der Capelen in Haalstetter Spital oder Arm Haus
Maaß Stab von Wien Wiener Clafter
RB 53015
KODAK Color Control Patches

RB53006

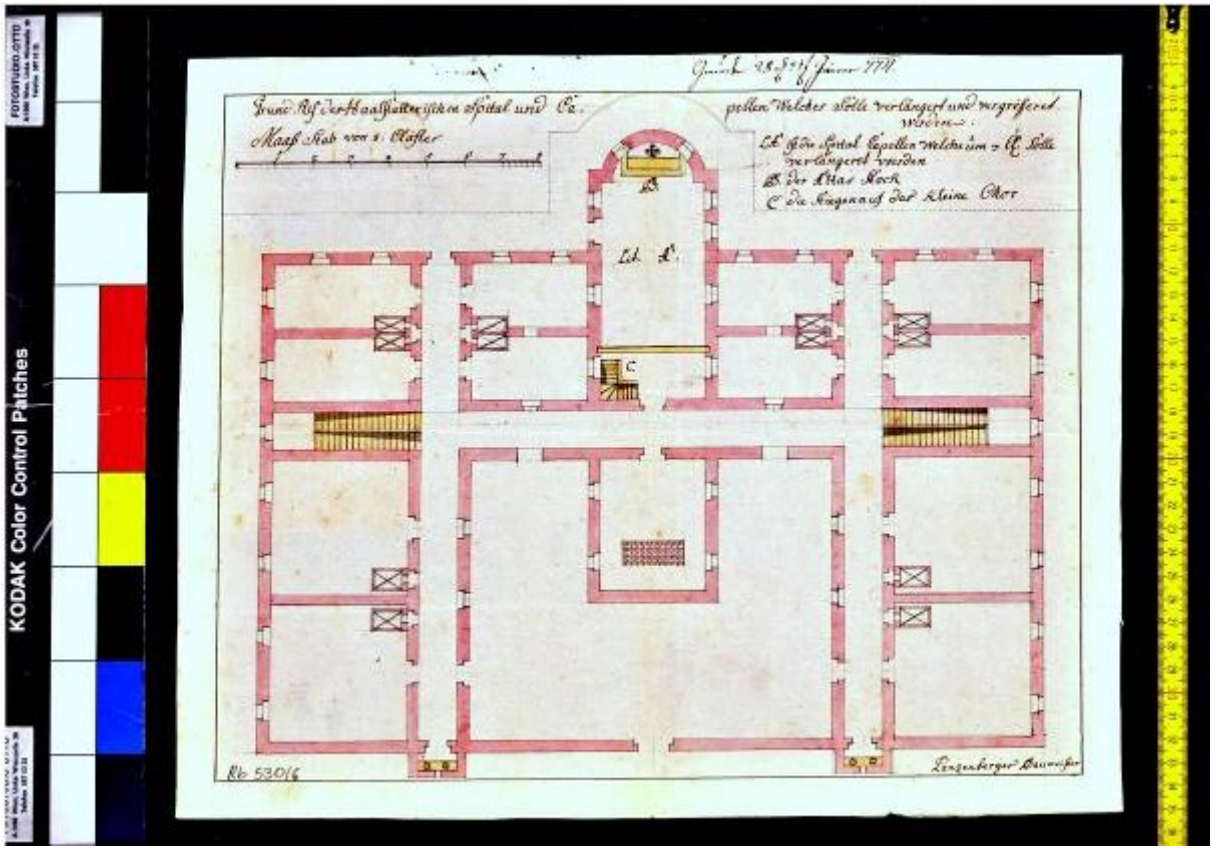
KODAK Color Control Patches
Maaß Stab von 8 Klafter
Rb 53016

S14301



S14302

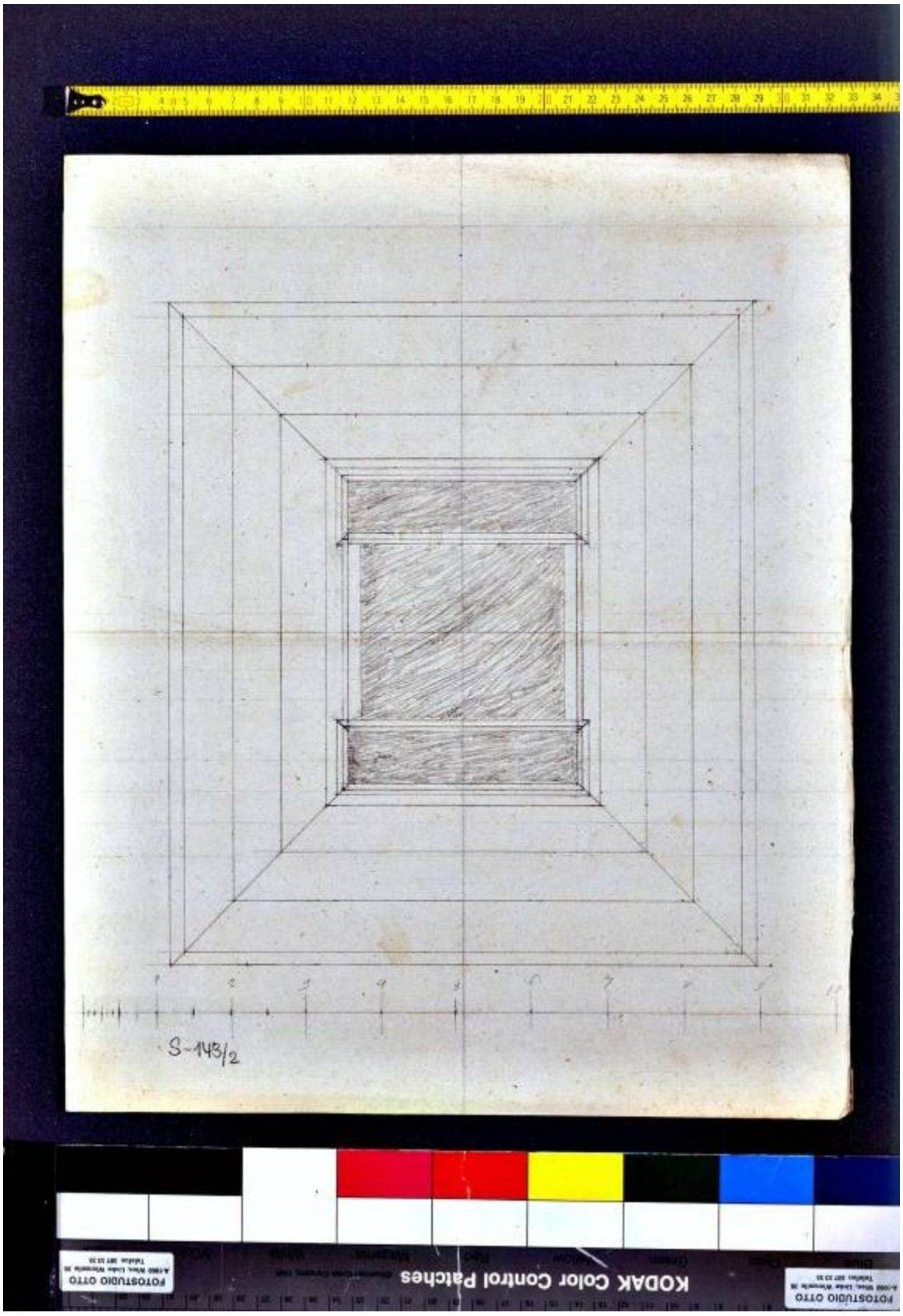
S-143/2
KODAK Color Control Patches
PHOTOSTUDIO OTTO
PHOTOSTUDIO OTTO

S14303

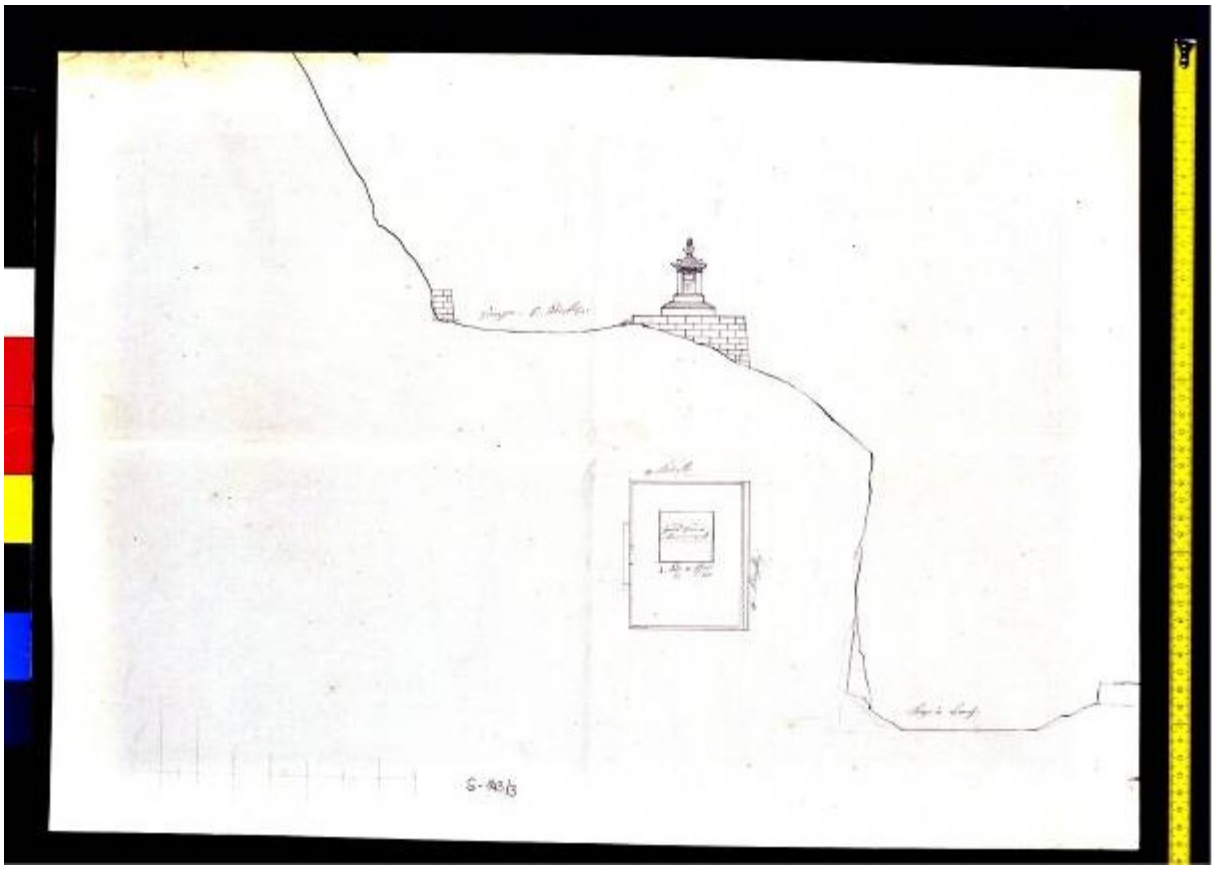

S14304

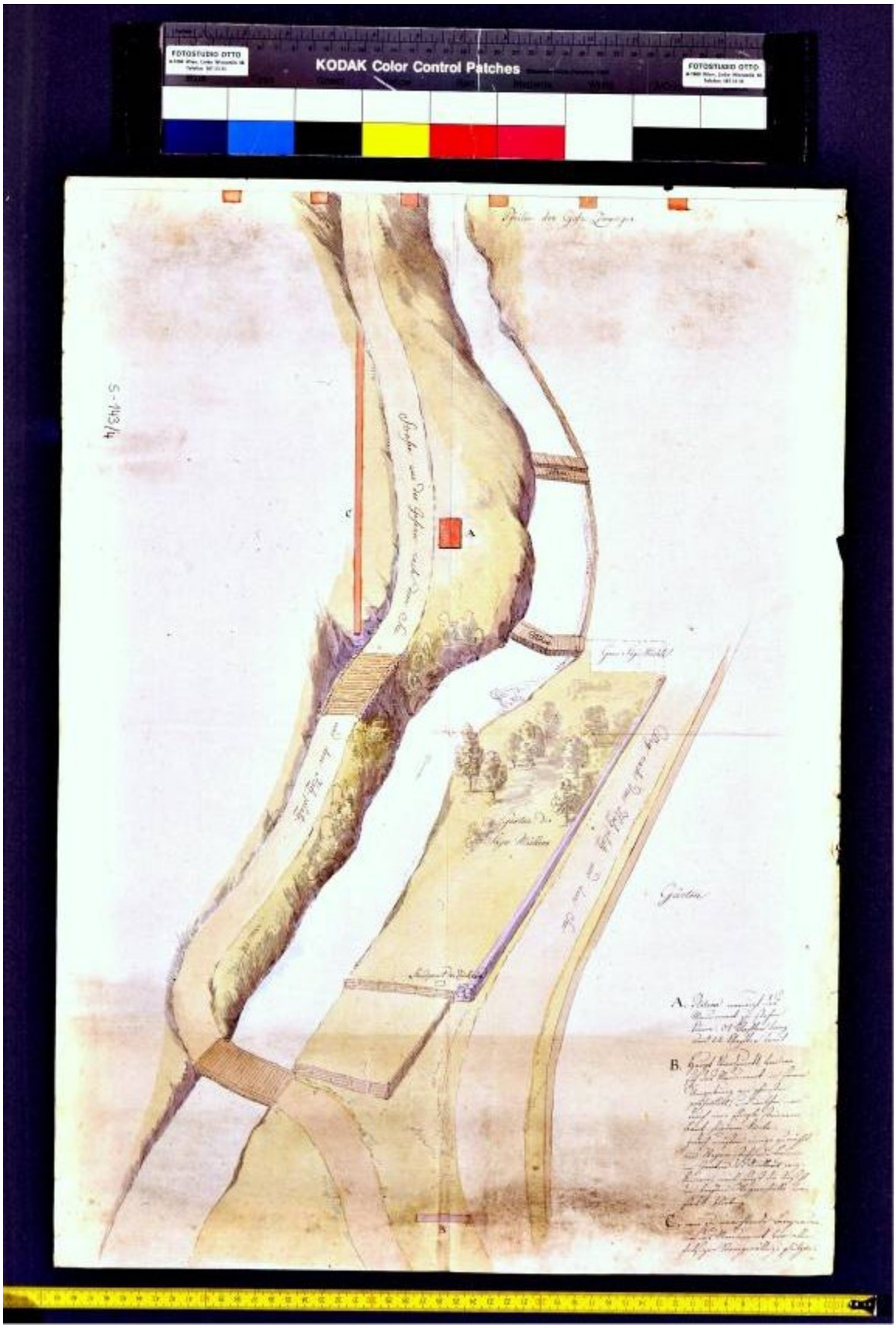
KODAK Color Control Patches
FOTOSTUDIO OTTO
S-14304
Gärten
A.
B.
C.

[1] Dieser Artikel folgt in den Grundzügen dem Informationsblatt des Finanz- und Hofkammerarchivs, Wien, o. J., o. N.
[2] CZEIKE, Felix, Historisches Lexikon Wien, Wien 1994, Bd. 3, S. 430.
[3] FM-Erlass 926/1848
[4] raiten: "rechnen", vgl. dazu: SCHMELLER, Johann Andreas, Bayerisches Wörterbuch, München 1996, Bd. 2/1, Sp. 170f.
[5] vgl. dazu: CZEIKE, Felix, Historisches Lexikon Wien, Wien 1997, Bd. 5, S. 285f. und SCHRAML, Carl, Das oberösterreichische Salinenwesen vom Beginne des 16. bis zur Mitte des 18. Jahrhunderts, Wien 1932, S. 1f.
[6]LITTROW, I. I., Vergleichung der vorzüglichsten Maße, Gewichte und Münzen mit den im Oesterreichischen Kaiserstaate Gebräuchlichen, Wien 1832, S. 8.
[7]"1m = 1,286077 Wr. Ellen [1 Wr. Elle = 0,777558 m]", AUBÖCK, Josef, Hand-Lexikon über Münzen, Gelwerthe etc. aller Länder der Erde, Wien 1894, S. 248
"Elle Wien und Oesterreich … 2,464 Wiener Fuß [= 0,778892 m]" LITTROW, I. I., Vergleichung der vorzüglichsten Maße, Gewichte und Münzen mit den im Oesterreichischen Kaiserstaate Gebräuchlichen, Wien 1832, S. 8
[8]KRACKOWITZER, Ferdinand, Geschichte der Stadt Gmunden in Oberösterreich, 1899, 2 Bde., Bd. II, S. 236.
[9]KRACKOWITZER, Ferdinand, Geschichte der Stadt Gmunden in Oberösterreich, 1899, 2 Bde., Bd. II, S. 237.
[10]KRACKOWITZER, Ferdinand, Geschichte der Stadt Gmunden in Oberösterreich, 1899, 2 Bde., Bd. II, S. 236.
[11]KRACKOWITZER, Ferdinand, Geschichte der Stadt Gmunden in Oberösterreich, 1899, 2 Bde., Bd. II, S. 236.
[12]KRACKOWITZER, Ferdinand, Geschichte der Stadt Gmunden in Oberösterreich, 1899, 2 Bde., Bd. II, S. 236.
[13]KRACKOWITZER, Ferdinand, Geschichte der Stadt Gmunden in Oberösterreich, 1899, 2 Bde., Bd. II, S. 236.
[14]"Fuß…Linz…0,642 Wiener Fuß [0,202942 m]" Rechnet man den Klafter zu 6 Fuß, so ergeben sich für den Linzer Klafter 1,2177m, vgl. dazu: LITTROW, I. I., Vergleichung der vorzüglichsten Maße, Gewichte und Münzen mit den im Oesterreichischen Kaiserstaate Gebräuchlichen, Wien 1832, S. 10.
[15]KIENINGER, Franz, Waldwirtschaft, Berg- und Hüttenwesen seit dem 14. Jahrhundert, in: Werkszeitung der Österreichischen Salinen, 3. Jg. (1930), S. 50 -52, S. 52.
[16]GERSCHA, Josef, Typoskript 1940.
[17]GERSCHA, Josef, Typoskript 1940.
[18]KRACKOWITZER, Ferdinand, Geschichte der Stadt Gmunden in Oberösterreich, 1899, 2 Bde., Bd. II, S. 237.
[19]Hofkammerarchiv Wien, Handschriftensammlung Nr. 329 Graf Caraffische Salzkammerguts Visitations Commisions Relation 1697.
[20]Hofkammerarchiv Wien, Handschriftensammlung Nr. 329 Graf Caraffische Salzkammerguts Visitations Commisions Relation 1697, fol. 44.
[21]"1m = 1,286077 Wr. Ellen [1 Wr. Elle = 0,777558 m]", AUBÖCK, Josef, Hand-Lexikon über Münzen, Gelwerthe etc. aller Länder der Erde, Wien 1894, S. 248
"Elle Wien und Oesterreich … 2,464 Wiener Fuß [= 0,778892 m]" LITTROW, I. I., Vergleichung der vorzüglichsten Maße, Gewichte und Münzen mit den im Oesterreichischen Kaiserstaate Gebräuchlichen, Wien 1832, S. 8
[22]KOLLER, Engelbert, Forstgeschichte des Salzkammergutes. Eine forstliche Monographie, Wien 1970, S. 59.
[23]SCHRAML, Carl, Die Entwicklung des oberösterreichischen Salzbergbaues, in: Jahrbuch des oberösterreichischen Musealvereines, 83. Jg., (1930), S. 153 - 242, S. 229.
[24]SCHRAML, Carl, Die Entwicklung des oberösterreichischen Salzbergbaues, in: Jahrbuch des oberösterreichischen Musealvereines, 83. Jg., (1930), S. 153 - 242, S. 229.